

## **OPPORTUNITÀ IMPRENDITORIALI NELLE VALLI DEL RENO E DEL SETTA**

# **QUADRO CONOSCITIVO DEL TESSUTO SOCIO-ECONOMICO DELL'AREA APPENNINO BOLOGNESE - ALTO RENO**

**NOVEMBRE 2016**

A cura di:

Servizio Studi e Statistica per la Programmazione Strategica – Direzione Generale,  
Città metropolitana di Bologna: Fabio Boccafogli, Maria Angiola Gallingani, Monica  
Mazzoni, Licia Nardi e Paola Varini

## **INDICE**

- Carta d'identità
- Il contesto demografico
- La struttura produttiva e il profilo delle aziende
- Movimento turistico e capacità ricettiva
- Punti salienti dell'analisi socio-economica

### **Tabelle statistiche**

- Tabella 1 - Variazione media annua, assoluta e percentuale, della popolazione al 1° gennaio nei periodi: 2001-2006, 2006-2011 e 2011-2016.
- Tabella 2 - Saldo naturale e saldo migratorio dal 2012 al 2015 (31 dicembre).
- Tabella 3 - Numero di stranieri, percentuale sulla popolazione residente, straniere femmine e percentuale straniere femmine sul totale degli stranieri. Anni 2006, 2016 (1° gennaio).
- Tabella 4 - Popolazione giovanile al 1° gennaio 2016.
- Tabella 5 - Popolazione giovanile straniera al 1° gennaio 2016.
- Tabella 6 - Popolazione anziana al 1° gennaio. Anni 2011 e 2016.
- Tabella 7 - Principali indicatori demografici al 1° gennaio 2016.
- Tabella 8 - Famiglie, di cui percentuale mono componenti dal 2013 al 2016 (01/01).
- Tabella 9 - Famiglie, di cui mono componenti e numero medio di componenti per Comune e Unione comunale al 1° gennaio 2016.
- Tabella 10 - Consistenza e Nati-Mortalità.
- Tabella 11 - Tassi di natalità e mortalità 2010-2015.
- Tabella 12 - Tassi di crescita 2010-2015.
- Tabella 13 - Imprese attive. Consistenza per settore di attività economica, 2015. Valori assoluti.
- Tabella 14 - Imprese attive. Consistenza per settore di attività economica, 2015. Valori percentuali.
- Tabella 15 - Imprese attive. Variazione percentuale per settore di attività economica (2014/2015).
- Tabella 16 - Addetti alle imprese attive per settore di attività economica, 2015 (valori assoluti).
- Tabella 17 - Addetti alle imprese attive. Composizione settoriale, 2015 (valori percentuali).
- Tabella 18 - Dimensione media delle imprese attive per settore di attività economica, 2015.
- Tabella 19 - Imprese attive e addetti per divisione di attività economica, 2015.
- Tabella 20 - Imprese attive per tipologia e consistenza % sul totale imprese attive.
- Tabella 21 - Imprese attive per tipologia e variazione % (2014/2015).
- Tabella 22 - Imprese registrate per forma giuridica, 2015.
- Tabella 23 - Imprese registrate per forma giuridica. Composizione percentuale, 2015.
- Tabella 24 - Imprese registrate per forma giuridica, saldo 2015.
- Tabella 25 - Arrivi e presenze di italiani e stranieri 2014-2015.
- Tabella 26 - Arrivi e presenze di italiani e stranieri variazione 2014/2015 (%).
- Tabella 27 - Arrivi per tipo di struttura e per anno.
- Tabella 28 - Presenze per tipo di struttura e per anno.
- Tabella 29 - Strutture alberghiere e posti letto per categoria, 2015 (valori assoluti).
- Tabella 30 - Strutture extra-alberghiere e posti letto per tipologia, 2015 , 2015 (valori assoluti).

# QUADRO CONOSCITIVO DEL TESSUTO SOCIO-ECONOMICO DELL'AREA APPENNINO-ALTO RENO

*I comuni montani appartenenti alle Unioni comunali Appennino bolognese e Alto Reno*



## LA CARTA D'IDENTITÀ DELL'AREA APPENNINO BOLOGNESE-ALTO RENO

|  |        |
|--|--------|
| <b>Superficie</b> (in km <sup>2</sup> )        | 816,01 |
| <b>Densità</b> (abitanti per km <sup>2</sup> ) | 68,52  |

### POPOLAZIONE

(Fonte Istat, 2015, dove non diversamente specificato)

| Movimento popolazione        |        | Indicatori                       |       | Stranieri                 |               |
|------------------------------|--------|----------------------------------|-------|---------------------------|---------------|
| Popolazione al 31.12.2015    | 55.914 | % giovani (0-14 anni)            | 12,2% | 5.620                     |               |
| (% sulla pop. metropolitana) | 5,6%   | % anziani (oltre 65 anni)        | 25,5% | Graduatoria cittadinanze: |               |
| Maschi                       | 27.748 | % grandi anziani (oltre 75 anni) | 13,2% | 1°                        | Romania 1.718 |
| Femmine                      | 28.166 | Percentuale stranieri            | 10,1% | 2°                        | Marocco 1.637 |
| Nati                         | 390    | Indice vecchiaia                 | 208,5 | 3°                        | Albania 424   |
| Deceduti                     | 780    | Indice dipendenza                | 60,6  | <b>Nuclei familiari</b>   |               |
| <i>Saldo naturale</i>        | -390   | Indice Strutt. Pop. attiva       | 164,7 | Famiglie                  | 26.204        |
| Immigrati                    | 1.996  | Età media                        | 47,3  | N. medio componenti       | 2,1           |
| Emigrati                     | 2.087  | Tasso generico di fecondità      | 34,9  | % monocomponenti*         | 39,7          |
| <i>Saldo Migratorio</i>      | -91    | Tasso natalità                   | 6,9   | *Fonte: Anagrafe          |               |
| Var. ass. anno precedente    | -481   | Tasso mortalità                  | 13,9  |                           |               |
| Var % anno precedente        | -0,9%  |                                  |       |                           |               |

### REDDITO

(Fonte MEF, 2014)

|                           |               |
|---------------------------|---------------|
| Numero contribuenti       | 41.613        |
| Reddito complessivo       | 859.325.603 € |
| Reddito complessivo medio | 20.650 €      |

#### % sul totale del reddito

|                   |       |
|-------------------|-------|
| da:               |       |
| Lavoro dipendente | 50,4% |
| Lavoro autonomo   | 2,3%  |
| Pensione          | 32,8% |

### TURISMO

(Fonte Regione Emilia-Romagna, 2015)

|                             | Arrivi | Presenze |
|-----------------------------|--------|----------|
|                             | 38.329 | 112.776  |
| di cui:                     |        |          |
| Italiano                    | 27.628 | 90.737   |
| Straniero                   | 10.701 | 22.039   |
| Strutture alberghiere       | 32.524 | 82.617   |
| Strutture extra-alberghiere | 5.805  | 30.159   |
| <b>N. Posti letto</b>       |        |          |
| Strutture alberghiere       | 92     | 4.264    |
| Strutture extra-alberghiere | 125    | 2.674    |

### IMPRESE

(Fonte Infocamere, Registro Imprese, 2015)

|             | Consistenza |        | Nati-Mortalità |         |       | Settore di attività (imp. Attive) |         |
|-------------|-------------|--------|----------------|---------|-------|-----------------------------------|---------|
|             | Registrate  | Attive | Iscritte       | Cessate | Saldo | Imprese                           | Addetti |
| di cui:     | 5.180       | 4.823  | 234            | 308     | -74   |                                   |         |
| Artigiane   | 1.887       | 1.883  | 92             | 163     | -71   | Agricoltura e pesca               | 528     |
| Cooperative | 39          | 26     | 1              | 3       | -2    | Industria                         | 4.580   |
| Individuali | 3.427       | 3.367  | 178            | 245     | -67   | Costruzioni                       | 1.620   |
| Femminili   | 1.198       | 1.128  | 68             | 72      | -4    | Commercio                         | 1.673   |
| Giovanili   | 394         | 371    | 59             | 39      | 20    | Altri servizi                     | 2.913   |
| Straniere   | 463         | 440    | 32             | 38      | -6    | Totale                            | 11.314  |

### AGRICOLTURA

(Fonte Censimento agricoltura, 2010)

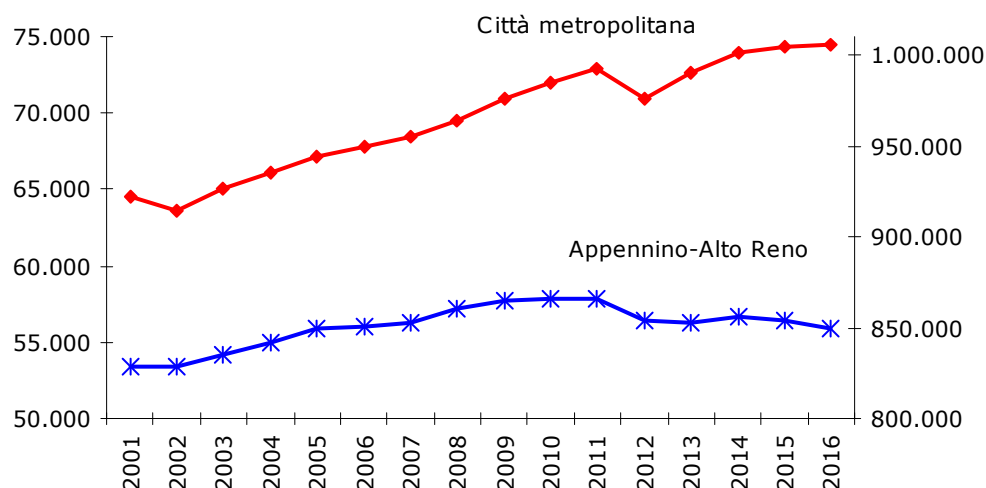
|                                      |          |
|--------------------------------------|----------|
| Numero aziende agricole              | 1.321    |
| SAU – Superficie agricola utilizzata | 12.035,4 |
| SAT – Superficie agricola totale     | 24.341,7 |

## IL CONTESTO DEMOGRAFICO

### Consistenza e variazione della popolazione

- La popolazione dell'area appartenente alle Unioni comunali Appennino bolognese e Alto Reno conta oggi 55.914 residenti (di cui 28.166 femmine). Nel dettaglio, l'Unione Appennino bolognese conta 44.857 residenti, mentre l'Alto Reno - composto dai tre comuni più a sud dell'area metropolitana - conta 11.057 residenti.
- Nell'ultimo anno il complesso dell'area ha registrato un calo di 481 residenti, ovvero dello 0,9% ed è soprattutto l'area dell'Alto Reno a presentare la variazione relativa più negativa (-1,2%).
- La fotografia dell'ultimo anno evidenzia la tendenza al calo della popolazione già in atto da tempo. Nel primo decennio degli anni 2000, l'area appenninico-montana della Città metropolitana ha evidenziato un trend di crescita fino al 2011, anche se con un ritmo più contenuto rispetto al resto del territorio metropolitano; dal 2011 ha però cominciato a registrare un'inversione di tendenza (figura 1). In particolare, se si osserva la variazione media annua della popolazione, si nota come nel primo periodo 2001-2006 la popolazione è cresciuta in media dell'1% (442 residenti all'anno), nel secondo periodo 2006-2011 ha mantenuto valori positivi, anche se in attenuazione, con una crescita dello 0,6% (302 residenti all'anno), mentre nell'ultimo periodo ha cominciato a registrare una variazione negativa, con un calo dello 0,7% (-316 residenti all'anno) (tabella 1 in appendice).
- I primi comuni che hanno anticipato questa tendenza, iniziando la loro variazione negativa già nel decennio scorso, sono stati Castiglione dei Pepoli per l'Unione Appennino bolognese e Camugnano per l'Unione Alto Reno.

Figura 1 - Popolazione residente nell'area Appennino-Alto Reno e nella Città metropolitana di Bologna dal 2001 al 2016 (1° gennaio).



Fonte: Istat

## Movimento della popolazione

- Il saldo naturale<sup>1</sup> registra da anni valori sempre negativi ed in peggioramento in tutta l'area metropolitana (tabella 2 in appendice). Questa realtà, in termini relativi, è ancora più forte nel territorio dell'Appennino-Alto Reno.
- Il saldo migratorio<sup>2</sup> registra ogni anno valori positivi nel complesso metropolitano, anche se dal 2014 il valore si è fortemente ridotto. Se questo andamento è analogo per l'Unione Alto Reno, ciò non si può dire per l'Unione Appennino bolognese. Qui infatti si registrano valori negativi già dal 2014 (-21), con un ulteriore peggioramento nel 2015 (-110). Si tratta di un territorio fortemente eterogeneo, la fluttuazione tra valori positivi e negativi tra i comuni è molto bilanciata: 4 comuni presentano un saldo positivo e 5 un saldo negativo.
- Il tasso di crescita naturale<sup>3</sup> e il tasso di crescita migratoria<sup>4</sup> permettono di effettuare un confronto territoriale in termini relativi, depurando il valore dei saldi dalla numerosità della popolazione. I comuni che presentano la situazione più critica del tasso di crescita naturale sono quelli dell'Unione Alto Reno, ovvero Camugnano (-25,6 per mille), Lizzano in Belvedere (-13,4 per mille) e Alto Reno Terme (-10,3 per mille). Per quanto riguarda la crescita migratoria, sono invece tre comuni dell'Unione Appennino bolognese a registrare i valori più critici: Monzuno (-10,2 per mille), Castiglione dei Pepoli (-9,5 per mille) e Vergato (-6,6 per mille).
- Per vedere la relazione congiunta dei due tassi, si può osservare il grafico di dispersione rappresentato nella figura 2, che permette un confronto immediato per ogni comune e per il totale delle unioni. Il primo quadrante (in alto a destra) rappresenta il caso teorico di variazione positiva di entrambi i tassi, ma nel caso del territorio preso in esame, nessun comune registra questo andamento; i comuni presenti nel secondo quadrante (in alto a sinistra) presentano valori negativi del tasso di crescita e valori positivi del tasso migratorio; nel terzo quadrante (in basso a sinistra), ci sono i comuni con valori negativi per entrambi i tassi; infine nel quarto quadrante (in basso a destra), ci sarebbero i comuni con valori positivi del tasso di crescita e negativi del tasso migratorio. Per il territorio preso in esame, emerge la forte spinta migratoria dei comuni di Castel d'Aiano (11,6 per mille) e Castel di Casio (8,7 per mille), che sono anche gli unici comuni a evidenziare una crescita complessiva dei residenti, nonostante la crescita naturale sia negativa. Camugnano, Lizzano in Belvedere e Castiglione dei Pepoli sono invece i comuni che presentano la situazione congiunta più critica.

---

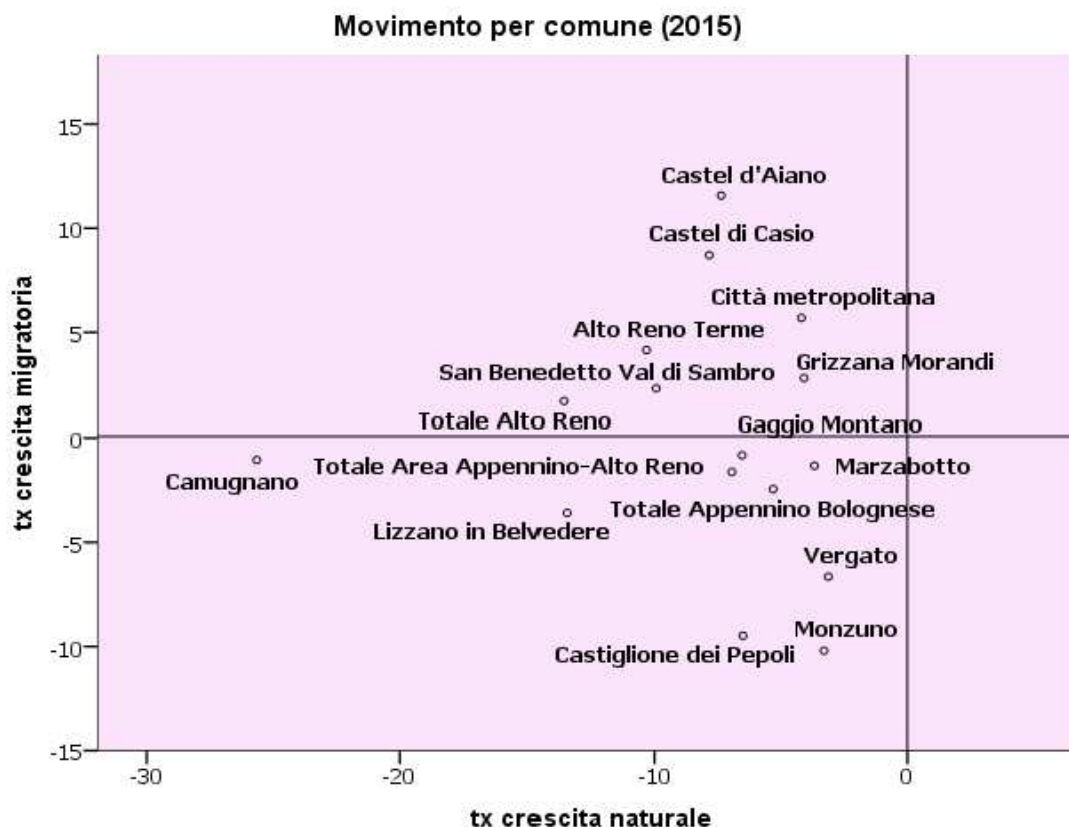
<sup>1</sup> La differenza tra nascite e decessi nel corso dell'anno.

<sup>2</sup> La differenza tra iscritti e cancellati all'anagrafe nel corso dell'anno.

<sup>3</sup> Rapporto tra il saldo naturale e la popolazione media annua del periodo, per 1.000 abitanti.

<sup>4</sup> Rapporto tra il saldo migratorio e la popolazione media annua del periodo, per 1.000 abitanti.

Figura 2 – Tasso di crescita naturale e tasso di crescita migratorio, 2015 (31 dicembre).



Fonte: Istat

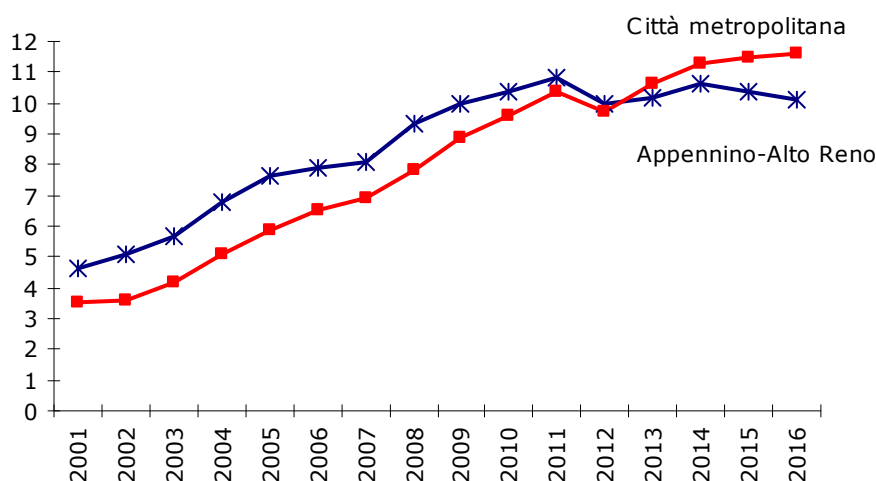
## Popolazione straniera

- La popolazione straniera dell'area Appennino-Alto Reno ammonta oggi a 5.620 residenti (tabella 3 in appendice). Nel dettaglio, l'unione Appennino bolognese conta 4.610 residenti stranieri, mentre l'Alto Reno ne registra 1.010. Si tratta del 10,1% del totale della popolazione residente nell'area, un valore inferiore all'incidenza straniera metropolitana, pari all'11,6%. Se depuriamo il dato metropolitano dal valore del capoluogo, che presenta un'incidenza straniera molto elevata (15,2%), il valore dell'area diventa superiore a quello medio del resto del territorio, pari a 9,4%. Sono soprattutto i comuni dell'Unione Appennino bolognese a evidenziare i valori più alti: Vergato (13,8%), Castiglione dei Pepoli (11,1%) e Marzabotto (10,6%).
- Le femmine residenti straniere sono 3.081 ovvero il 54,8%. Si tratta di un'incidenza poco più alta rispetto al complesso metropolitano (54,4%). Il comune di Camugnano spicca con un'incidenza femminile che supera il 70%.
- Nell'insieme dell'area Appennino-Alto Reno, negli ultimi 10 anni la popolazione straniera è aumentata di 2,2 punti percentuali, che rappresenta il livello di crescita meno intenso nel periodo considerato. Nel 2006 il territorio contava 4.409 abitanti stranieri, pari al 7,9% della popolazione totale. Da segnalare inoltre che rispetto a quell'anno, il comune di Grizzana Morandi ha conosciuto addirittura un calo dell'incidenza di stranieri, rappresentando così una delle rare eccezioni del territorio metropolitano.
- Dal 2001 al 2010 la percentuale degli stranieri dell'area Appennino-Alto Reno è stata sempre più alta di quella metropolitana (di oltre 1 punto percentuale). Poi la

distanza si è ridotta, fino ad arrivare al 2013, anno in cui l'incidenza straniera nel complesso metropolitano ha superato il valore dell'area Appennino-Alto Reno. In particolare, dal 2014, si osserva in quest'area una decrescita del numero di stranieri residenti, a differenza del resto del territorio dove si continuano ad osservare valori in crescita, seppur a ritmi contenuti (figura 3).

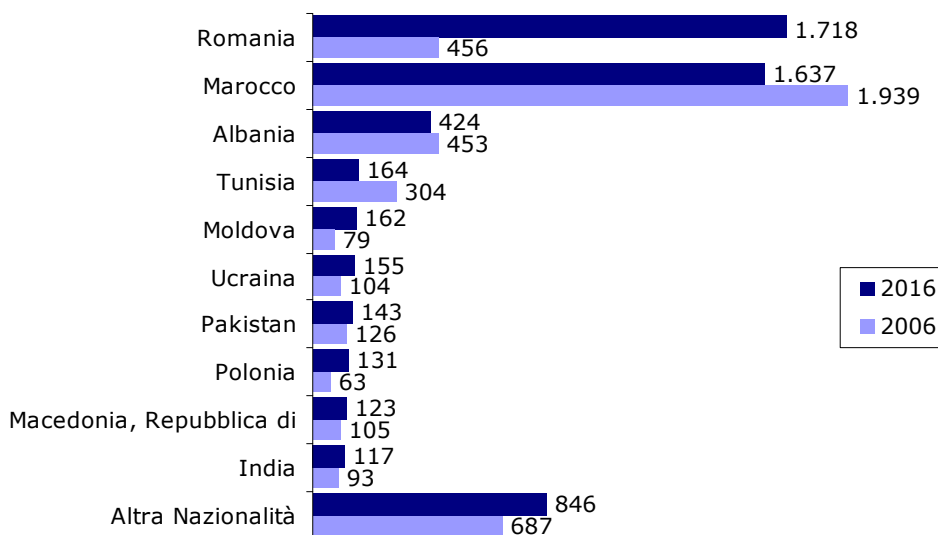
- Le nazionalità più presenti sono quella rumena (30,6%) e marocchina (29,1%). Dal 2006 ad oggi è soprattutto la nazionalità rumena ad avere la crescita più rilevante, passando da poco più di 450 residenti a oltre 1.700 (figura 4).

Figura 3 – Percentuale stranieri sul totale della popolazione residente nell'area Appennino-Alto Reno e nella Città metropolitana di Bologna al 1° gennaio, dal 2001 al 2016.



Fonte: Istat

Figura 4 – Graduatoria delle nazionalità straniere residenti nell'area Appennino bolognese e Alto Reno al 1° gennaio. Anni 2006, 2016.



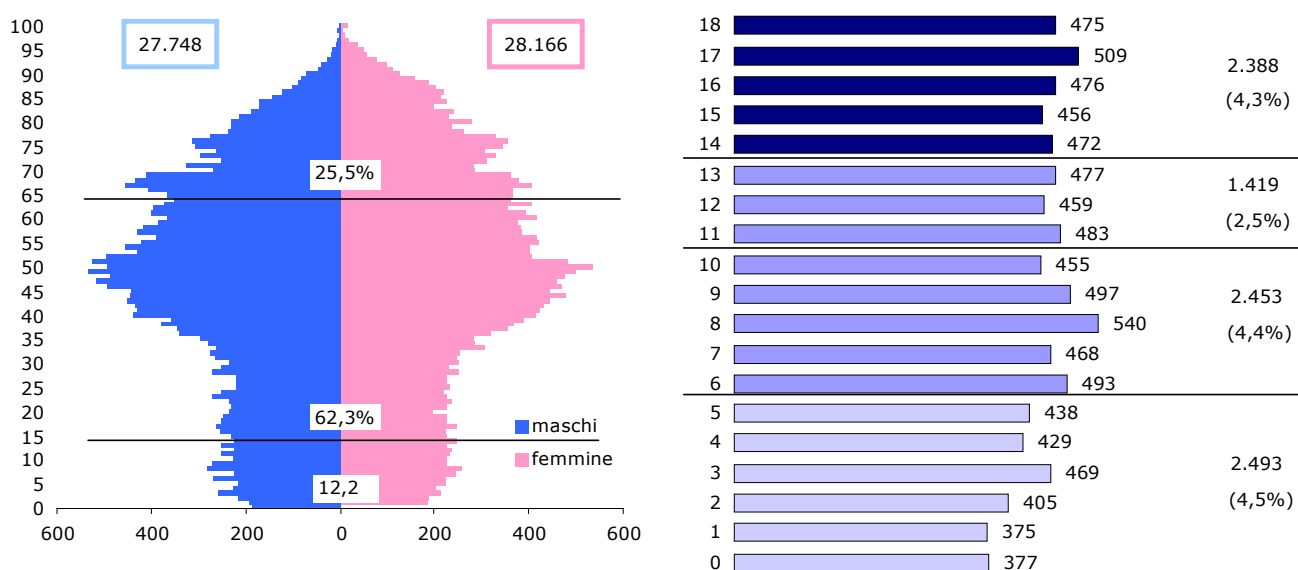
Fonte: Istat



## Struttura della popolazione

- Una visualizzazione della struttura per età e sesso dei residenti dell'area dell'Appennino-Alto Reno (figura 5) è evidenziata nel grafico a piramide attraverso il quale si nota l'importante differenza tra le dimensioni numeriche delle classi di età più giovani, quelle mature e le anziane. I giovani fino ai 19 anni rappresentano il 16,5% della popolazione (il 51,1% sono maschi) mentre le generazioni degli ultra sessantacinquenni sono il 25,5% (53,8% femmine): si tratta del territorio più anziano dell'area metropolitana bolognese, insieme al comune di Bologna.
- Osservando la distribuzione della popolazione giovanile si possono fare ipotesi circa l'evoluzione della popolazione in età scolare, a meno di dinamiche migratorie non prevedibili. In particolare i giovani tra i 14 ed i 18 anni nei prossimi anni tendono a decrescere lievemente, almeno per il primo periodo. In particolare, osservando il grafico a destra della figura 5, per singolo anno di età, si nota bene lo slittamento potenziale della popolazione: nei prossimi tre anni a fronte di contingenti in uscita dall'età scolare (16-17 e 18 anni) sono in entrata contingenti meno numerosi (11-12 e 13 anni): il saldo è di -41 adolescenti in entrata. Nel breve periodo quindi la popolazione potenziale delle scuole medie superiori dovrebbe diminuire. Le scuole medie inferiori vedranno invece un aumento, +73 ragazzi, mentre nelle scuole elementari assisteremo, fra tre anni, ad una diminuzione, sempre al netto di migrazioni, di 156 bambini.

Figura 5 – Piramide per età dei residenti nell'area Appennino bolognese e Alto Reno al 1° gennaio 2016, con dettaglio della popolazione minorenni.



Fonte: Istat

- Considerando il dettaglio comunale, (tabella 4 in appendice) nell'area dell'Appennino sono Camugnano e Castel d'Aiano ad avere quasi sempre le percentuali più basse di ragazzi in tutte le tre fasce d'età evidenziate, mentre Gaggio Montano è il comune che presenta la percentuale maggiore di giovani fino a 18 anni, pari al 17,3%. Tra i giovani, sono i bambini entro i 5 anni e le persone tra i 19 ed i 36 anni che, nel complesso dell'area Appennino-Alto Reno, presentano il maggior divario col dato percentuale medio metropolitano: gli 0-5 anni sono il 4,5% contro il 5,1%, i 19-36 anni sono il 16,2% rispetto al 17,8%.

- L'analisi dei giovani stranieri per l'intera area Appennino-Alto Reno mostra una distribuzione con valori medi percentuali vicini o uguali a quelli riscontrati nell'area metropolitana tranne che per i giovani tra i 19 ed i 36 anni pari al 3,1% in Appennino e 4,0% nella Città metropolitana. Vergato è il comune che presenta la maggior percentuale di giovani stranieri (tabella 5 in appendice).
- La quota di anziani con più di 65 anni, pari al 25,5%, è superiore alla media metropolitana (24,3%), mentre la quota di grandi anziani con più di 75 anni è identica alla media del resto del territorio (13,2%). Un confronto rispetto a cinque anni prima, mostra un appesantimento sia nella presenza degli ultra sessantacinquenni sia per i cosiddetti grandi anziani con più di 75 anni (tabella 6 in appendice). Da osservare alcune importanti differenze all'interno dell'area: Camugnano (31,2%), Lizzano in Belvedere e Castel d'Aiano (29,6% e 29,5%) registrano l'incidenza di anziani più elevata, quasi un terzo della popolazione, mentre Marzabotto e Monzuno la quota più bassa (22,2% e 22,6%).
- I principali indicatori demografici ribadiscono il tema dell'invecchiamento della popolazione dell'intera area metropolitana e con maggior risalto nell'area Appennino-Alto Reno (tabella 7 in appendice). L'età media sintetizza in modo immediato la maturità della popolazione attestandosi per l'Appennino Bolognese a 46,9 anni, abbastanza simile a quella dell'intera area metropolitana, mentre in Alto Reno l'età media è superiore di 2 anni.
- L'indice di vecchiaia è dato dal rapporto percentuale tra la popolazione in età maggiore di 64 anni e la popolazione con meno di 15 anni: quantifica quindi il peso degli anziani sui giovani. Nell'area Appennino-Alto Reno tale indicatore è pari 208,4, un valore molto superiore alla media metropolitana (186,1). I comuni che presentano i valori più alti, indice quindi di un maggior squilibrio generazionale sono Camugnano (385,0), Castel d'Aiano (308,8) e Lizzano in Belvedere (308,5). I comuni invece che presentano i valori inferiori sono Marzabotto (162,3), Monzuno (175,6) e Gaggio Montano (183,4), tutti al di sotto della media metropolitana.
- L'indice di dipendenza strutturale è una misura teorica del carico sociale ed economico sulla popolazione attiva: valori uguali al 50 per cento indicano che ogni adulto in età attiva deve "farsi carico" di un giovane o un anziano in età non attiva. Valori superiori invece indicano una situazione di squilibrio generazionale. Tale indice Nell'area Appennino-Alto Reno è pari a 60,6, un valore di poco superiore alla media metropolitana, pari a 59,9.

## **Famiglie**

- Negli ultimi anni le famiglie dell'area Appennino-Alto Reno sono diminuite, a differenza di quanto è avvenuto nel resto del territorio metropolitano (tabella 8 in appendice). Questa tendenza si è evidenziata sia nell'Unione Appennino bolognese, sia nell'Alto Reno.
- Più di un terzo dei nuclei, il 39,6%, è rappresentato da un solo componente, percentuale che a livello metropolitano è poco più alta e pari al 41,7%. Ma è da evidenziare che la media metropolitana risente molto del dato del capoluogo, pari a 51,1% di famiglie mono componenti, mentre il resto del territorio evidenzia una media del 34,6%.
- Nel dettaglio del territorio studiato, è soprattutto l'Unione Alto Reno a presentare l'incidenza di famiglie mono componenti più elevata, pari al 43,5%.
- A livello comunale, sono Lizzano in Belvedere, Castel d'Aiano e Camugnano a distinguersi per l'elevata incidenza di famiglie mono componenti (rispettivamente

49,8%, 49,2% e 46,8%), ancora una volta a sostegno del carattere anziano della popolazione di tali comuni (tabella 9 in appendice).

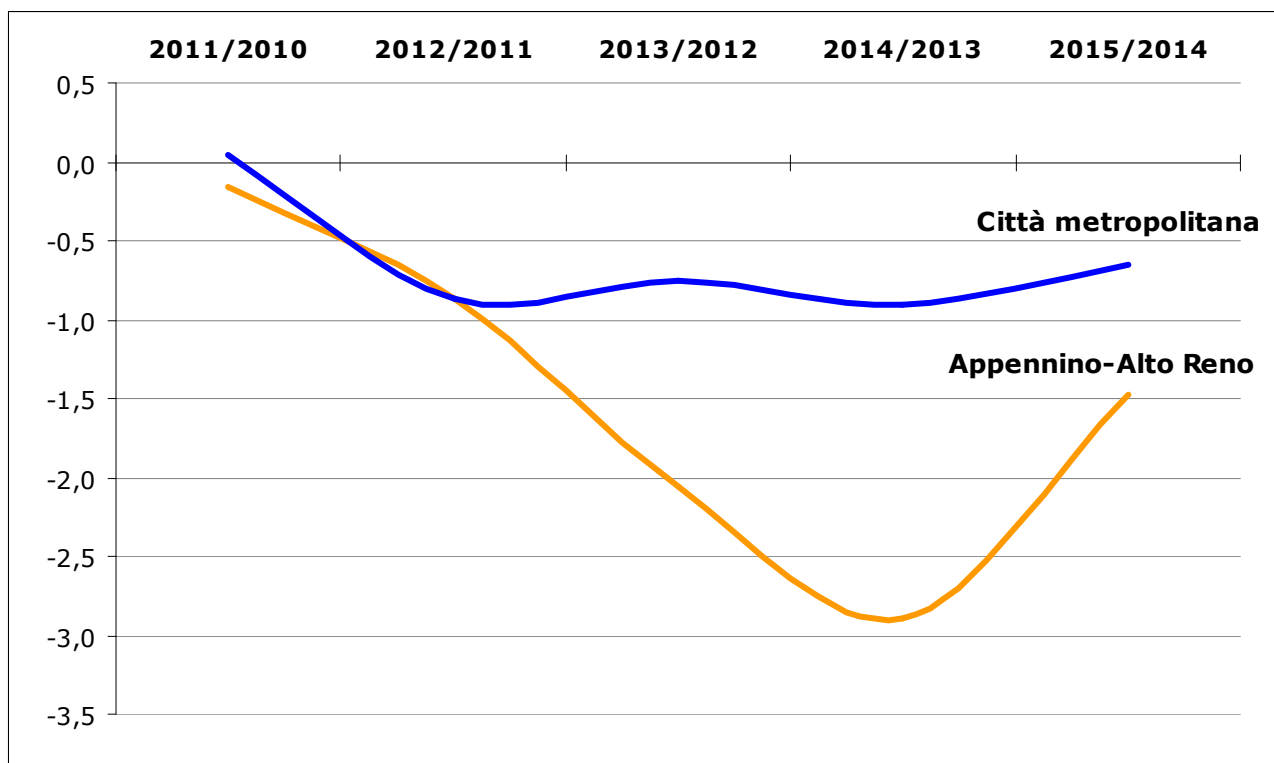
- Il numero medio di componenti per famiglia è identico al dato sintetico metropolitano, 2,1.

## LA STRUTTURA PRODUTTIVA E IL PROFILO DELLE AZIENDE

### Consistenza e Nati-Mortalità delle aziende della montagna

- Al 31/12/2015 nell'area appenninico-montana appartenente alle Unioni comunali Appennino bolognese e Alto Reno risultano registrate 5.180 imprese di cui 4.823 attive, pari al 93,1% delle imprese registrate (tabella 10 in appendice).
- Complessivamente l'area Appenninica-Alto Reno incide per il 5,4% del totale metropolitano per quanto riguarda le imprese registrate e il 5,7% per quelle attive. Entrambi gli aggregati considerati (imprese registrate e attive) si ripartiscono tra le due zone di montagna nel seguente modo: circa 1/5 del totale nell'Alto Reno e 4/5 nell'Appennino.
- La variazione percentuale del numero delle aziende attive in montagna è del -1,5%, il doppio rispetto all'intero territorio metropolitano pari a -0,7% (tabella 10 in appendice).
- Così come registrato a livello metropolitano il trend di medio periodo (2010-2015) mostra un recupero circa la perdita di aziende attive nell'area montana, dovuto prevalentemente al dato del contesto Appenninico piuttosto che quello dell'Alto Reno (figura 6). Il confronto tra inizio e fine periodo evidenzia comunque un decremento complessivo delle imprese attive pari al -7,3% in montagna contro il -3,1% a livello metropolitano.

Figura 6 - Imprese Attive. Variazione percentuale (anni 2010-2015).



Fonte: nostre elaborazioni su dati Unioncamere

- La nati-mortalità delle imprese della Città metropolitana di Bologna al 31/12/2015 evidenzia un saldo positivo pari a 110 imprese, mentre un saldo negativo si registra per le aziende dell'area Appennino-Alto Reno con -74 (tabella 10 in appendice).

- All'interno delle due Unioni, che presentano entrambe un saldo negativo (-42 l'Appennino bolognese e -32 l'Alto Reno), il solo comune in positivo è Castel d'Aiano (+5).

## **Tasso di crescita**

- Il rapporto tra il numero di nuove nate e quello delle imprese già esistenti<sup>5</sup> dell'area Appennino-Alto Reno si attesta al 4,5%, valore più basso registrato negli ultimi 5 anni, ma stabile rispetto all'anno precedente, così come accade a livello metropolitano. Si registra quindi un congelamento del calo della natalità in montagna la cui variazione percentuale negli ultimi 5 anni è in media poco più del -6%. Stesso fenomeno si registra per la natalità a livello metropolitano il cui decremento per l'intero periodo è mediamente pari all'1% (tabella 11 in appendice).
- L'analisi della realtà locale indica attualmente due fenomeni opposti: mentre nell'area dell'Alto Reno la riduzione della natalità si acuisce passando dal 5,2% al 3,5%, in Appennino la natalità è in aumento, come evidenziato dal 4,7% rispetto al 4,3% del 2014.
- Il tasso di mortalità<sup>6</sup> delle imprese dell'area Appennino-Alto Reno è in diminuzione, dal 6,5% al 5,9%, segnando la tendenza già evidenziata l'anno precedente dopo il picco del 2013 (6,7%). Stabile rispetto allo scorso anno (5,9%) il dato dell'intero territorio metropolitano (tabella 11 in appendice).
- L'impulso alla diminuzione del tasso di mortalità dell'intera area montana deriva però esclusivamente dalle aziende dell'Appennino bolognese, la cui mortalità passa al 5,7% rispetto al 6,6% precedente, mentre quelle dell'Alto Reno presentano una mortalità in aumento (6,4% rispetto al 6%) e più fluttuante negli anni.
- Visti gli andamenti dei tassi di natalità e di mortalità, assume particolare rilievo la dinamica demografica complessiva, misurata in termini di tasso di crescita<sup>7</sup> dell'area Appennino-Alto Reno che risulta ancora negativo (-1,4%) anche se in lieve ripresa rispetto al -2,0% del 2013/2014 (dato peggiore degli ultimi 5 anni). In particolare il turnover<sup>8</sup> appare in svantaggio per l'area dell'Alto Reno (-2,8%) rispetto all'Appennino bolognese (-1,0%) in netto recupero (tabella 12 in appendice). Sostanzialmente stabile e positivo risulta il tasso di crescita dell'intero territorio metropolitano (0,11%).
- Castel d'Aiano è l'unico comune che presenta un saldo positivo (2,2%), mentre Grizzana Morandi e Marzabotto hanno un saldo in pareggio.
- Pur rimanendo negativo, l'andamento dei tassi di crescita mostra la tendenza ad una modesto rialzo per tutta l'area appenninica-montana anche se si evidenzia il peggioramento per l'Alto Reno (figura 7).

---

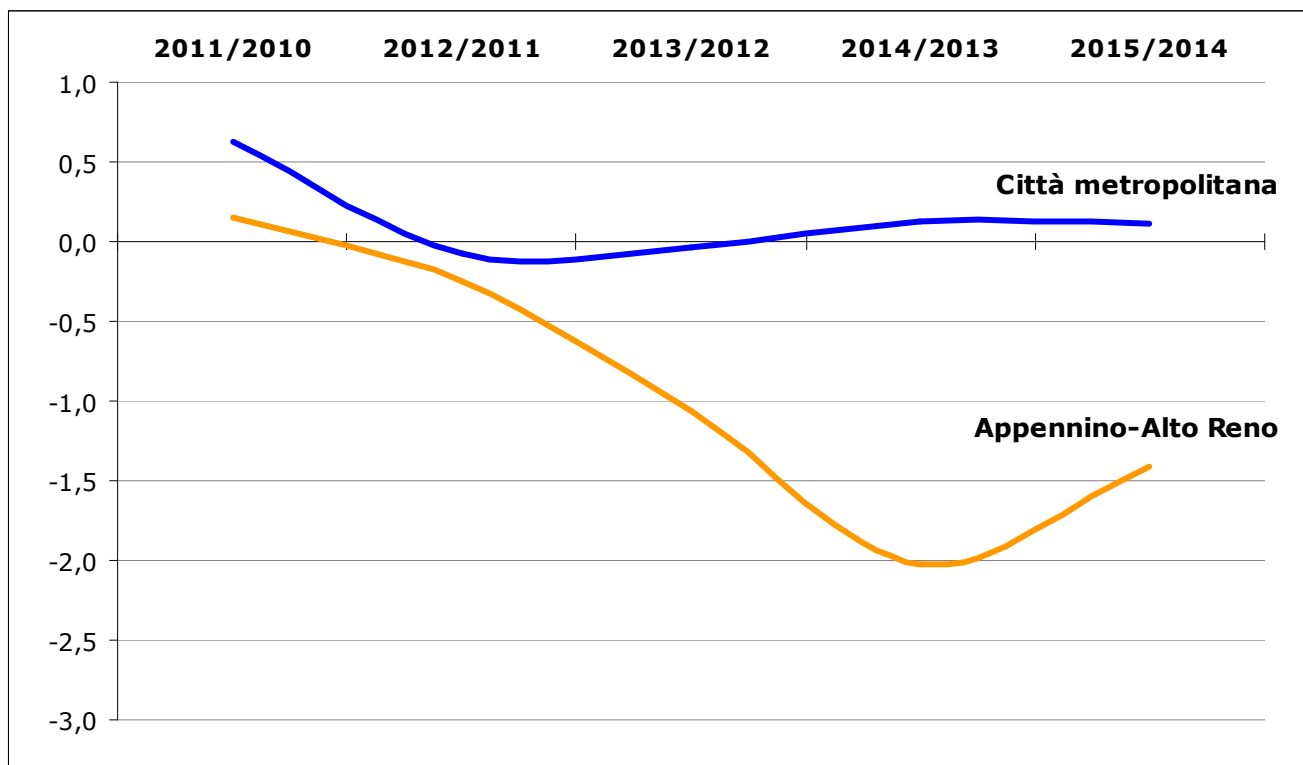
<sup>5</sup> Il tasso di natalità è il rapporto tra le imprese iscritte nel periodo di riferimento e le imprese registrate alla fine del periodo precedente.

<sup>6</sup> Il tasso di mortalità è il rapporto tra le imprese cessate nel periodo di riferimento e le imprese registrate alla fine del periodo precedente.

<sup>7</sup> Il Tasso di crescita (o iscrizione netta) è ottenuto rapportando il saldo dell'anno in esame (imprese iscritte-imprese cessate) al numero delle imprese registrate l'anno precedente.

<sup>8</sup> Il turnover, dato dalla differenza tra il tasso di natalità e quello di mortalità, corrisponde al tasso di crescita.

Figura 7 - Andamento dei tassi di crescita 2010-2015.

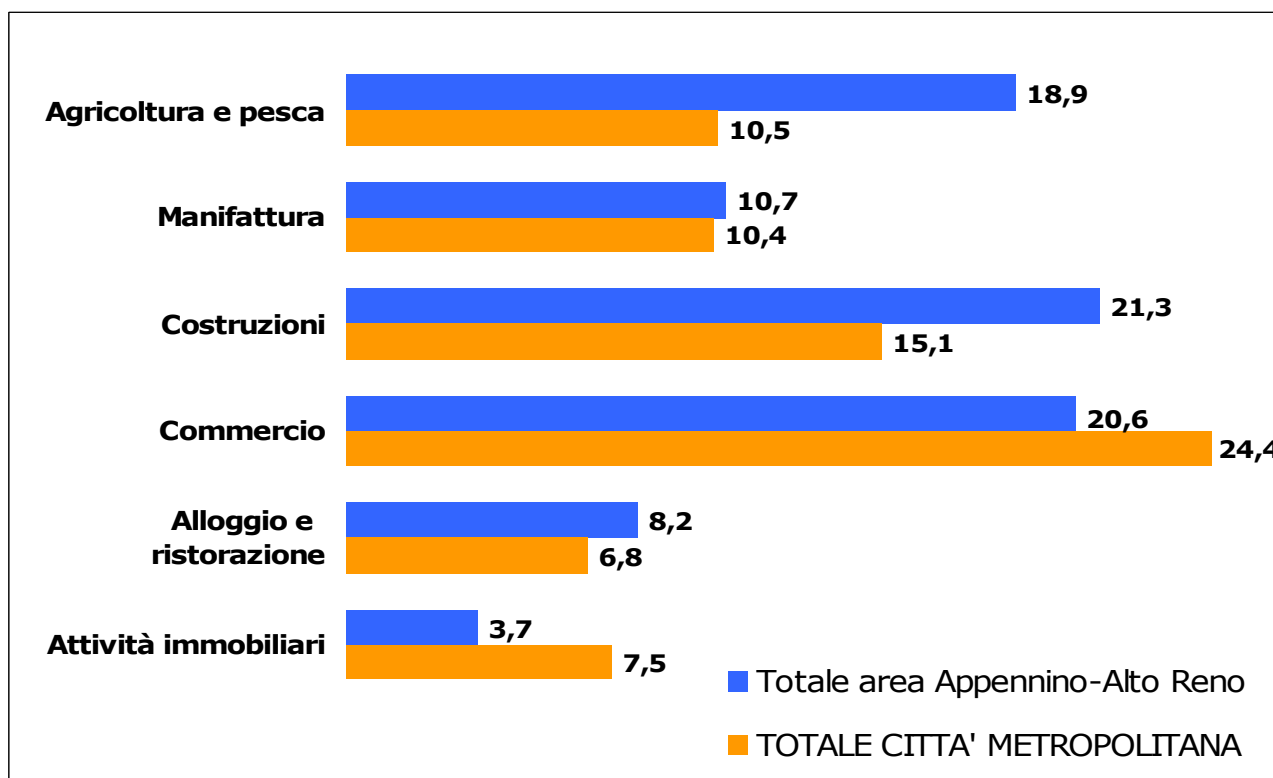


Fonte: nostre elaborazioni su dati Unioncamere

### Consistenza per settore di attività economica

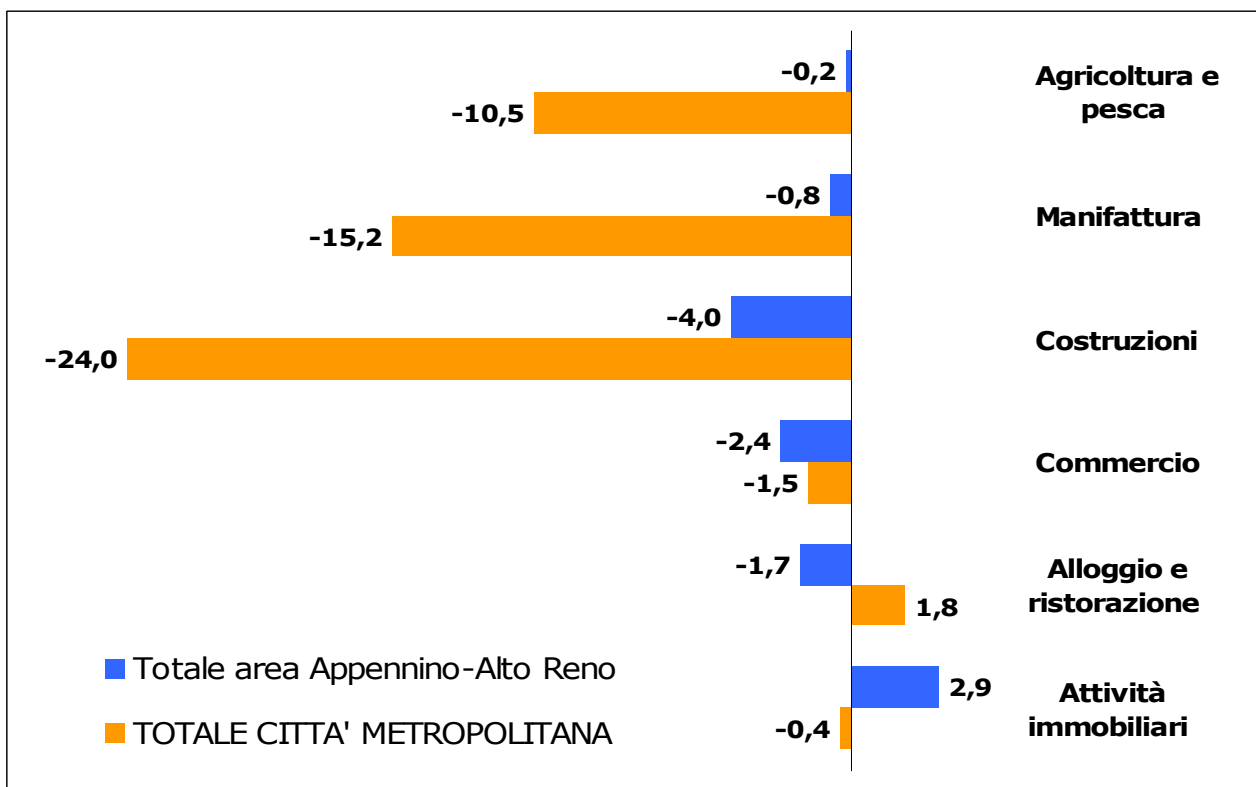
- I primi sei settori di attività economica che in termini di imprese attive pesano di più a livello metropolitano sono: commercio, costruzioni, agricoltura e pesca, manifattura, attività immobiliari, alloggi e ristorazione e coprono sostanzialmente i 3/4 del mercato metropolitano e ben oltre l'83% di quello montano dell'area Appennino-Alto Reno (figura 8).
- L'agricoltura non è più il primo settore della montagna per numero di imprese attive (912, pari al 18,9%) ma è preceduta dalle costruzioni (1.026 imprese, 21,3%) e dal commercio (993 imprese, 20,6%). Il settore manifatturiero pesa per il 10,7% con 516 imprese (tabelle 13 e 14 in appendice).
- A livello metropolitano il settore che riunisce il maggior numero di imprese attive è il commercio (20.825, 24,4%), poi le costruzioni (12.887, 15,1%), l'agricoltura (8.928, 10,5%) e la manifattura (8.862, 10,4%).
- Agricoltura e costruzioni in montagna hanno quindi un peso prevalente se paragonato al contesto metropolitano (figura 8), dove i due settori registrano perdite percentuali cospicue di imprese attive rispetto al 2014.
- La variazione percentuale delle imprese attive tra il 2014 e il 2015, nell'area metropolitana e nell'Appennino-Alto Reno, limitatamente ai settori più consistenti (commercio, costruzioni, agricoltura, manifattura) appaiono sostanzialmente concordi (dello stesso segno) ma con rilevanza differente (figura 9).

Figura 8 - Consistenza percentuale dei principali settori di attività economica (% imprese attive) dell'area Appennino-Alto Reno nel 2015 (confronto con la Città metropolitana).



Fonte: nostre elaborazioni su dati Unioncamere

Figura 9 - Variazione percentuale delle imprese attive dei principali settori di attività economica (2014/2015) dell'area Appennino-Alto Reno (confronto con la Città metropolitana).



Fonte: nostre elaborazioni su dati Unioncamere

- A livello appenninico-montano il decremento del numero di imprese attive nei principali settori economici risulta, infatti, sensibilmente più lieve di quello marcato nell'intero territorio metropolitano: nelle costruzioni le attive calano del solo 4% rispetto al 24% a livello metropolitano, l'agricoltura segna un limitato -0,2% contro il -15,2%, il manifatturiero sconta uno -0,8% a fronte di una perdita del 15,2% (tabella 15 in appendice). Tra i settori trainanti anche il commercio registra una perdita di imprese attive molto più contenuta rispetto agli altri settori e in questo caso è la montagna a "cedere" più imprese (-2,4%) che l'intero territorio metropolitano (-1,5%). Tale situazione si ritrova in termini più marcati nel settore dei trasporti dove le imprese attive della montagna calano del 6,1% rispetto al -2,2% a livello metropolitano. Gli altri settori in cui la montagna registra un decremento delle imprese attive e dove il divario rispetto al territorio metropolitano è più ampio ancorché discorde, sono gli alloggi e la ristorazione (-1,7%) e gli altri servizi personali (-1,1%).
- In termini di numero di imprese attive, Gaggio Montano è il comune più vocato all'agricoltura e alla manifattura, Monzuno alle costruzioni e Vergato al commercio. Il settore delle attività immobiliari è ben rappresentato a Gaggio Montano e alloggi e ristorazione ad Alto Reno Terme.

### **Gli addetti delle imprese attive**

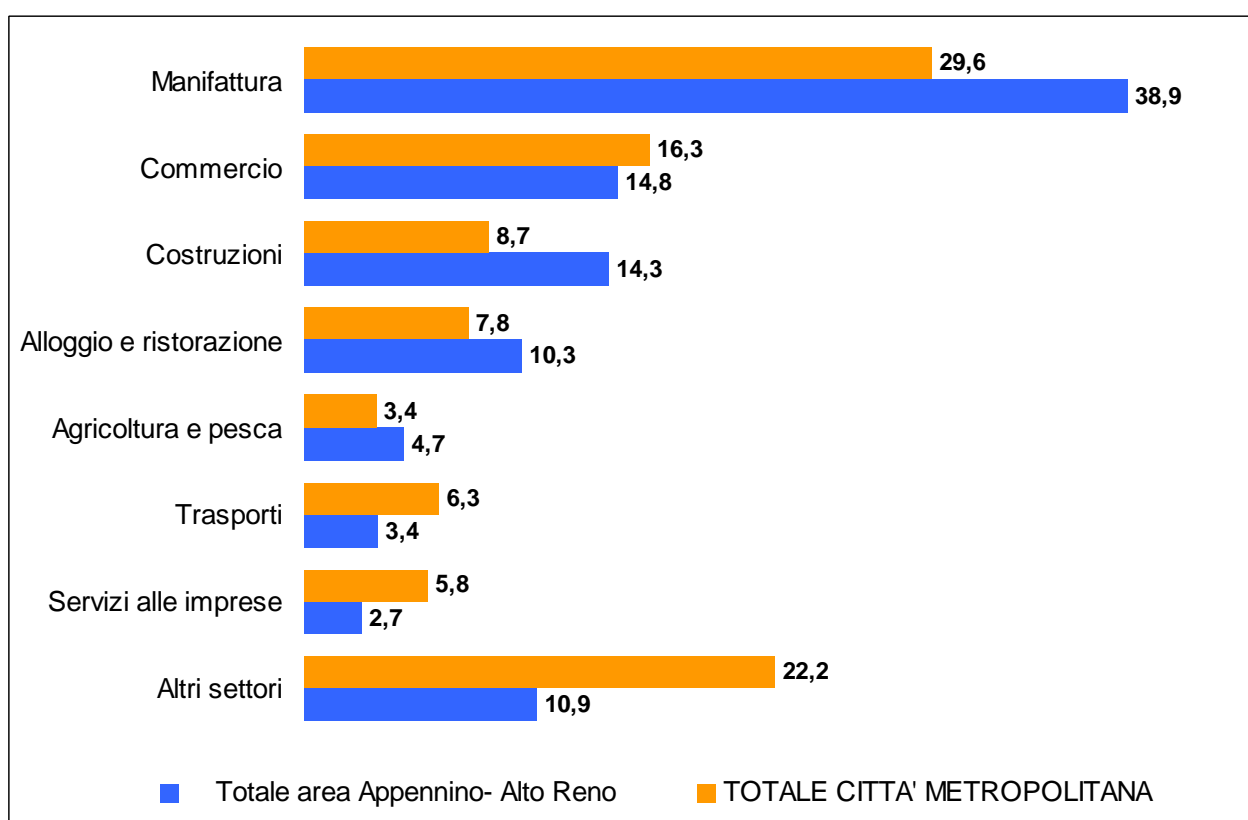
- Le 4.823 imprese attive dell'area montana occupano 11.314 addetti, di cui 9.216 presenti nell'Unione dell'Appennino bolognese (pari all'81,5% del totale Area) e i rimanenti 2.098 (18,5%) occupati nelle aziende dell'Alto Reno (tabella 16 in appendice).
- Il Comune che presenta la maggior concentrazione di occupati (2.490) è Gaggio Montano, seguito da Alto Reno Terme (1.317) e Vergato (1.192), con una consistenza però dimezzata.
- Nell'area montana complessiva il settore che assorbe la quota maggiore di occupati è il manifatturiero, con il 39% di addetti rispetto al totale di zona. A notevole distanza si collocano il commercio e le costruzioni (14% in entrambi i casi). Seguono ricettivo e ristorazione con il 10% di addetti; l'agricoltura, i trasporti e i servizi alle imprese registrano valori inferiori al 5%, comunque significativamente consistenti (tabella 17 in appendice). Nel complesso i primi sette settori coprono all'incirca il 90% della struttura occupazionale dell'area appenninica considerata.
- Rispetto al territorio metropolitano, la montagna risulta caratterizzata da una presenza nettamente inferiore di addetti al terziario, compensata da percentuali più elevate relative alla manifattura e al ricettivo e ristorazione (figura 10). Mentre l'Unione dell'Appennino bolognese presenta una composizione settoriale simile a quella dell'area montana oggetto di analisi, l'Alto Reno evidenzia una quota più rilevante di alberghi e ristoranti (19,1%), a scapito soprattutto della manifattura (20,5%).
- Gli addetti dell'Appennino-Alto Reno rappresentano il 4,1% degli addetti totali dell'intera area metropolitana, con una prevalenza dell'Unione dell'Appennino bolognese (3,4%) (figura 11).
- Escludendo i due settori in cima alla graduatoria (attività estrattiva e gestione dell'acqua e dei rifiuti), la cui consistenza risulta poco significativa, i settori che coprono una quota più rilevante di addetti metropolitani (relativi alla medesima attività) sono le costruzioni (6,8%), l'agricoltura (5,7%), il ricettivo e ristorazione (5,4%) e la manifattura (5,4%) (figura 11). La vocazione produttiva del territorio



montano rispetto a questi stessi settori trova conferma anche nell'analisi della specializzazione economica (figura 12) dell'area rispetto alla situazione media metropolitana (in questi casi l'indice di specializzazione normalizzato<sup>9</sup> risulta superiore a 0).

- La dimensione media delle imprese si presenta particolarmente contenuta (2,3 addetti per azienda), nettamente inferiore al medesimo indicatore metropolitano (3,2). Il valore relativo all'Appennino bolognese (2,4) risulta superiore a quello dell'Alto Reno (2,0). I Comuni che superano il dato medio appenninico, e nei primi due casi anche il valore metropolitano, sono Gaggio Montano (4,9), Castiglione dei Pepoli (3,7) e Alto Reno Terme (2,4) (tabella 18 in appendice). Tra i principali settori, quelli con aziende di dimensioni medie più elevate risultano manifattura (8,5) e, a notevole distanza, alberghi e ristoranti (2,9) e trasporti (2,1) (figura 13).

Figura 10 - Composizione settoriale per ambito limitata ai principali settori di attività economica dell'area Appennino-Alto Reno e della Città metropolitana, 2015 (% addetti alle imprese attive).



Fonte: nostre elaborazioni su dati Unioncamere

<sup>9</sup> L'indice di specializzazione è dato dal rapporto tra la quota di addetti di uno specifico settore sul totale degli addetti calcolata rispetto al territorio montano e la medesima quota calcolata a livello metropolitano. E' una misura di dissomiglianza che descrive la specializzazione economica di un'area rispetto alla situazione media provinciale. Nel caso di indice normalizzato, il campo di variazione è compreso tra -1 e +1, l'indice aumenta al crescere della specializzazione dell'area nel settore considerato. Il valore massimo (+1) si ottiene quando tutte le imprese di un settore sono concentrate in quell'area (massima specializzazione).

Figura 11 - Addetti dell'area montana rispetto agli addetti della Città metropolitana per settore di attività economica, 2015 (%).

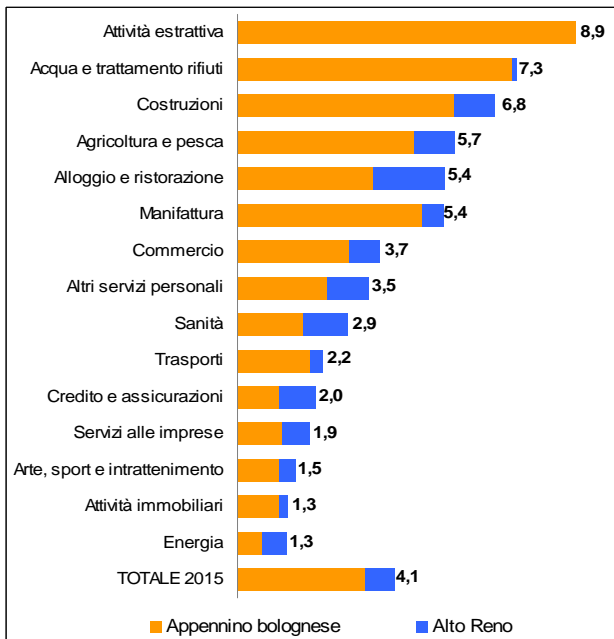
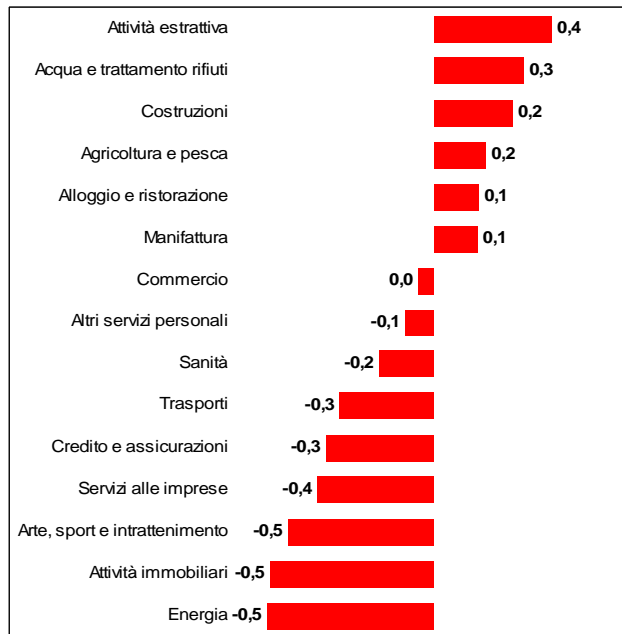
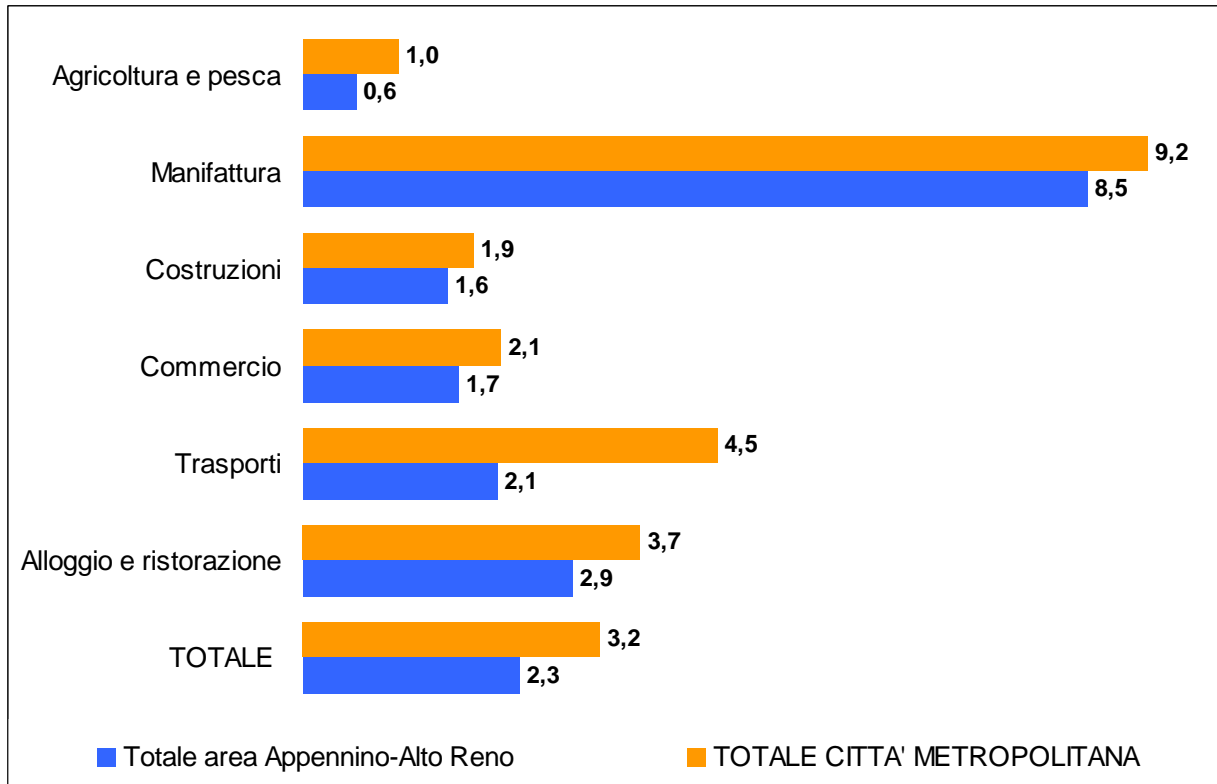


Figura 12 - Indice di specializzazione normalizzato (quota addetti di un settore sul totale zona rispetto a stesso rapporto calcolato per la Città metropolitana), 2015.



Fonte: nostre elaborazioni su dati Unioncamere

Figura 13 - Dimensione media delle imprese attive dei principali settori dell'area Appennino-Alto Reno nel 2015 (confronto con la Città metropolitana).



Fonte: nostre elaborazioni su dati Unioncamere

## Addetti per divisione di attività economica

- Al fine di individuare i microsettori più significativi che caratterizzano l'area montana dell'Appennino bolognese - Alto Reno (su cui concentrare l'approfondimento con i focus aziendali), i dati sulle imprese e sugli addetti sono stati disaggregati per divisioni e per classi di attività economiche (corrispondenti, rispettivamente, alle due e alle tre cifre della classificazione Istat delle attività economiche ATECO 2007). Per una lettura più agevole dei risultati, vengono riportati solo alcuni indicatori calcolati rispetto alle divisioni di attività economiche (tabella 19 in appendice).
- Le attività che presentano una consistenza rilevante, in termini sia di imprese che di addetti, sono le coltivazioni agricole e produzioni animali (in particolare al primo posto per numero di aziende, 18%), i lavori di costruzione specializzati come impianti elettrici e idraulici, infissi e tinteggiatura (16% di imprese e 10% di addetti), a cui si associano la costruzione di edifici residenziali e non, il commercio al dettaglio escluso moto e auto (13% di imprese) e la ristorazione. Alcune attività evidenziano una buona consistenza soprattutto in relazione agli addetti (l'industria alimentare, la fabbricazione di apparecchiature elettriche e di prodotti in metallo), mentre altre si distinguono in particolare per un numero di imprese relativamente cospicuo, a fronte di un ammontare di addetti meno rilevante (commercio all'ingrosso, attività immobiliari e servizi alla persona quali lavanderia, parrucchiere e centri estetici).
- Tenendo conto solo dei settori sufficientemente consistenti, rispetto all'area metropolitana, nella zona montana considerata si concentrano il 10% sia di aziende agricole che di imprese alimentari. In termini di occupazione, le aziende di pelletteria dell'Appennino-Alto Reno coprono il 25% degli addetti del medesimo settore a livello metropolitano (in virtù soprattutto della presenza dell'azienda Piquadro di Gaggio Montano); le imprese montane che producono apparecchiature elettriche e le attività ricettive ne raccolgono circa il 15% (e il 16% di imprese nel caso degli alloggi).
- Le attività che mostrano una dimensione media più elevata appartengono principalmente al settore manifatturiero, ma, isolando i settori relativamente più consistenti, solo le industrie alimentari, quelle che fabbricano prodotti in metallo e le apparecchiature elettriche evidenziano una dimensione superiore alla media dell'area (pari a 2,3 addetti per azienda). Nel terziario, anche gli alloggi registrano un valore leggermente superiore al dato medio appenninico. Si segnala che i servizi assistenziali, pur non essendo particolarmente rilevanti, risultano caratterizzati da una dimensione media elevata, in particolare per quanto riguarda l'assistenza sociale residenziale.

## Tipologia e caratteristiche dei titolari di impresa

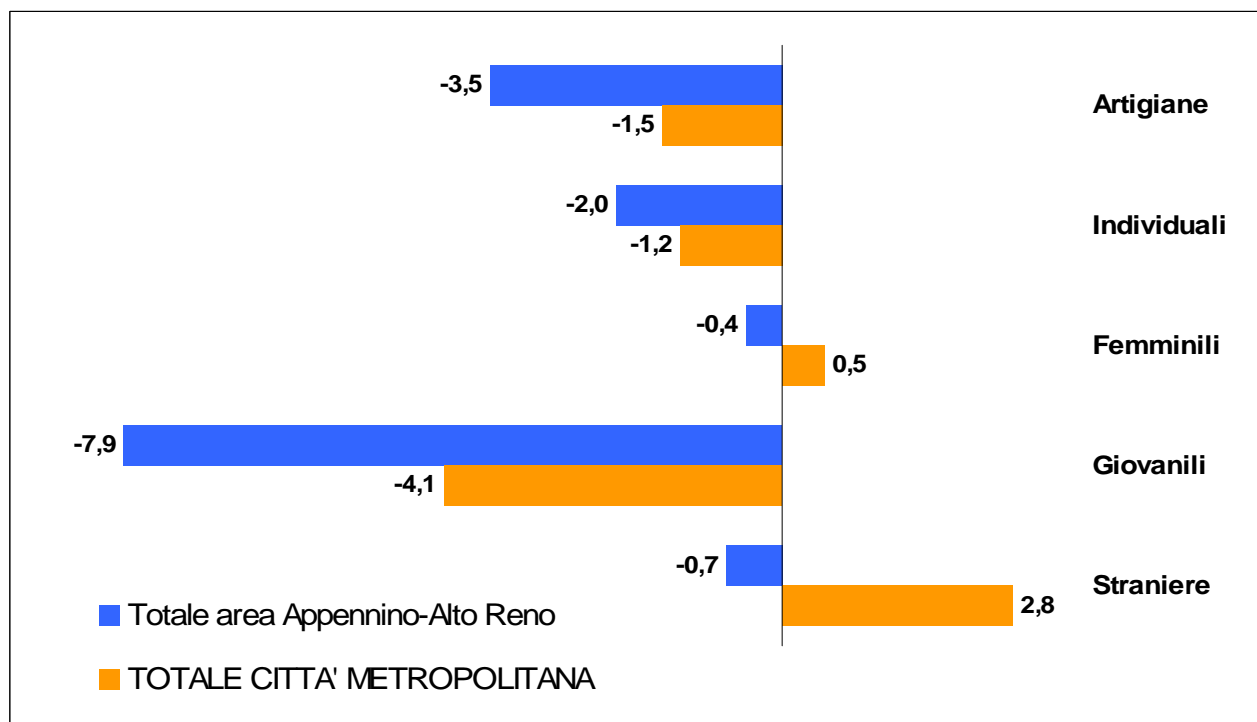
- Consistente la **componente femminile**: la presenza di titolari di impresa donne<sup>10</sup> è maggiore in montagna e pari al 23,4% (1.128 imprese), che nell'intera area metropolitana "ferma" al 20,8%, pari a 17.727 imprese (tabella 20 in appendice). Le imprese femminili dell'area Appennino-Alto Reno costituiscono il 6,4% di quelle dell'intero territorio metropolitano.

---

<sup>10</sup> Si considerano femminili le imprese la cui partecipazione del controllo e della proprietà è detenuta in prevalenza da donne: sono classificate in base al maggiore o minore grado di imprenditorialità femminile, desunto dalla natura giuridica dell'impresa, dall'eventuale quota di capitale sociale detenuta da ciascun socio e dalla percentuale di donne presenti tra gli amministratori o titolari o soci dell'impresa, secondo definiti criteri.

- Il numero delle aziende attive femminili dell'area appenninica-montana appare sostanzialmente stabile (-0,4%) rispetto allo scorso anno (tabella 21 in appendice e figura 14), mentre a livello metropolitano si evidenzia un leggero incremento (0,5%).
- Nel territorio preso in esame i settori maggiormente vocati all'imprenditoria femminile sono l'Agricoltura e il Commercio (276 e 274 imprese attive rispettivamente) e Alloggio e ristorazione (150 imprese).
- Vergato è il comune con la maggior presenza di titolari di impresa donna (134 imprese attive, circa il 12% del totale dell'area).
- Le **imprese artigiane** nell'area metropolitana ammontano a 29.486 pari al 34,6% del totale delle attive; nell'area Appennino-Alto Reno le imprese artigiane hanno un peso maggiore, 39%, ed una consistenza numerica pari a 1.883 aziende attive, corrispondenti al 6,4% del totale delle imprese artigiane metropolitane.
- Più consistente la variazione, negativa, delle imprese attive artigiane (-3,5%) rispetto al 2014, e che ammonta a più del doppio del calo registrato a livello metropolitano (-1,5%).
- In termini assoluti Monzuno presenta il più alto numero di imprese attive artigiane (263 corrispondenti al 14% del totale dell'area).
- Sono 371 le **imprese giovanili**<sup>11</sup> localizzate nell'area appenninica-montana, corrispondenti al 7,7% delle imprese attive, dato sostanzialmente in linea con quello registrato a livello metropolitano (7,9%). Per quasi il 42% le imprese giovanili sono di tipo artigiano; per il 29% sono condotte da donne; per il 23% straniere.

Figura 14 - Imprese attive per tipologia e variazione % (2014/2015) dell'area Appennino-Alto Reno (confronto con la Città metropolitana).



Fonte: nostre elaborazioni su dati Unioncamere

<sup>11</sup> La definizione di impresa giovanile avviene in base alle seguenti condizioni: per quelle individuali, che il titolare abbia meno di 35 anni; nel caso di società di persone, che oltre il 50% dei soci abbia meno di 35 anni; nel caso di società di capitali, che la media delle età dei soci e degli amministratori sia inferiore al limite dei 35 anni.

- Le 371 imprese condotte da giovani pesano per il 5,5% del totale metropolitano (6.725 imprese giovanili) e si localizzano prevalentemente nei comuni dell'Appennino bolognese (80%) piuttosto che in quelli dell'Alto Reno.
- Nell'ultimo anno si registra un elevato decremento delle aziende giovanili in montagna (-7,9%), corrispondente a quasi il doppio di quello registrato in tutta l'area metropolitana (-4,1%).
- Le imprese giovanili si concentrano prevalentemente nei settori tradizionali come le Costruzioni (102 imprese attive), il Commercio (75) e l'Agricoltura (55). In quest'ultimo settore il peso delle imprese giovanili (15%) sopravanza nettamente quello registrato a livello metropolitano (4%).
- Il comune con la maggior presenza di imprese giovanili è Castiglione dei Pepoli (49 imprese attive, il 13,2% del totale dell'area).
- Le imprese attive condotte da **titolari stranieri** in montagna (440) rappresentano il 9,1% del totale delle imprese, dato al di sotto di quello registrato a livello metropolitano e pari all'11% (9.383 imprese). Complessivamente le imprese straniere dell'area Appennino-Alto Reno costituiscono il 4,7% del totale straniere dell'intero territorio metropolitano.
- Contenuto invece il decremento delle imprese attive condotte da titolari stranieri (-0,7%) rispetto al deciso aumento fatto registrate su tutto il territorio metropolitano (+2,8%). Il dato però cambia decisamente se si confrontano le due Unioni: ad un aumento dell'1% registrato per l'Appennino bolognese, si contrappone un deciso crollo (-11,3%) delle imprese straniere nell'Alto Reno.
- Oltre il 41% di imprese straniere attive operano nel settore delle Costruzioni (con prevalenza per l'Alto Reno) rispetto al 29% registrato a livello metropolitano. A seguire il Commercio (con prevalenza per l'Appennino bolognese), perfettamente allineato al dato dell'intero territorio (29,5%) .
- Vergato è il comune con la maggior presenza straniera (77 imprese attive, pari al 17,5% del totale montagna).
- In virtù del saldo positivo in termini di nati-mortalità, Castel d'Aiano presenta i valori più alti di variazione percentuale rispetto al 2014 per quanto riguarda le quattro tipologie di imprese attive analizzate (femminili, artigiane, giovanili e straniere).

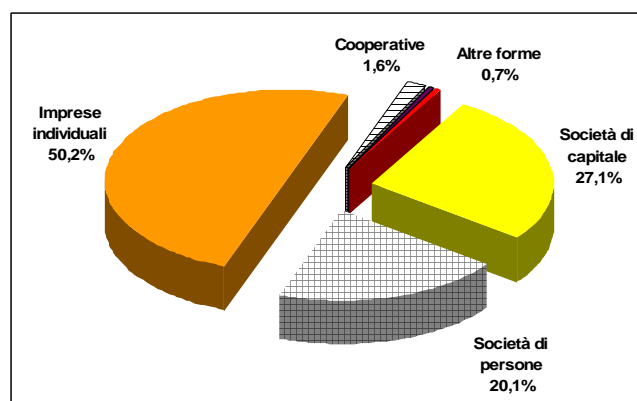
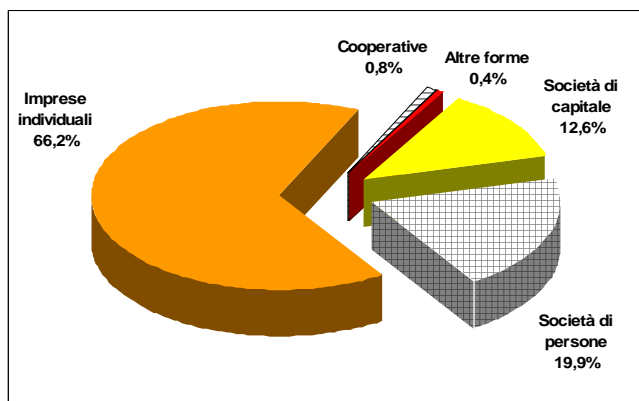
## Le forme giuridiche

- Riguardo alla forma giuridica, ogni due imprese su tre registrate nell'area Appennino-Alto Reno è di tipo individuale, sono 3.427 su 5.180 (tabelle 22-23 in appendice e figura 15), sopravanzando il medesimo rapporto a livello metropolitano che si assesta ad una impresa ogni due registrate (48.267 su 96.164).
- Sostanzialmente identica tra montagna e l'intero territorio metropolitano e pari ad una su cinque (19,9% e 20,1% rispettivamente), la quota di società di persone (sas, ss, snc, ecc) rispetto al totale delle registrate. Sono infatti 1.031 in montagna e 19.307 quelle metropolitane.
- Le società di capitale (spa, srl, ecc) rappresentano poco più del 12% (652) mentre a livello metropolitano la quota è più che doppia (27%). Residuali le altre forme giuridiche (cooperative, consorzi, altre forme) ferme all'1,4%.
- Oltre i tre quarti delle società individuali, di persone e di capitali, si distribuiscono nei comuni dell'area dell'Appennino piuttosto che in Alto Reno, mentre si evidenzia

la tendenza ad un certo riequilibrio numerico tra le due aree analizzate per quanto riguarda le cooperative e ancora di più per i consorzi (pur tenendo in considerazione l'esiguo numero).

- L'incidenza delle imprese individuali della montagna sul corrispettivo metropolitano è pari al 7,1%, mentre si attesta al 5,3% quella delle società di persone. Società di capitale, cooperative e consorzi incidono sui corrispettivi totali metropolitani per circa il 2,5%.
- In termini di forma giuridica il saldo negativo complessivo registrato dalle aziende dell'area Appennino-Alto Reno (tabella 24 in appendice), viene quasi completamente determinato dalla nati-mortalità delle imprese individuali (-63), di cui due terzi in Appennino ed un terzo in Alto Reno, e solo residualmente da quella delle società di persone (-9).

Figura 15 - Imprese registrate per forma giuridica. Composizione percentuale, 2015.



Fonte: nostre elaborazioni su dati Unioncamere

## IL TURISMO

### MOVIMENTO TURISTICO E CAPACITÀ RICETTIVA

- Nel 2015 ammonta a 38.329 il numero degli arrivi (clienti italiani e stranieri), ospitati negli esercizi ricettivi (alberghieri o complementari) dell'area appenninico-montana appartenente alle Unioni comunali Appennino bolognese e Alto Reno (tabella 25 in appendice). Tale dato corrisponde al 2,2% del totale degli arrivi a livello metropolitano.
- Il numero complessivo delle presenze, ovvero il numero complessivo delle notti trascorse dai clienti negli esercizi ricettivi, ammonta a 112.776, che a livello metropolitano rappresenta il 3,4% del totale.
- L'area prevalentemente montana, rappresentata dai comuni dell'Unione Alto Reno, è la più richiesta e frequentata dai turisti in generale. Nel 2015 ha accolto, infatti, oltre il 63% degli arrivi nonché il 60% delle notti trascorse complessivamente.
- La disaggregazione dei dati di arrivi e presenze in funzione della provenienza (italiana e straniera) permette alcune considerazioni. Il contingente degli arrivi in Appennino-Alto Reno è composto per il 72% da italiani ed il 28% da stranieri; le presenze sono dovute per l'80,5% agli italiani ed il restante 19,5% agli stranieri (figura 16).
- In appennino-montagna si registra dunque una netta prevalenza del turismo italiano rispetto a ciò che avviene sul territorio metropolitano, dove il rapporto italiani e stranieri per quanto riguarda arrivi e presenze risulta molto più equilibrato: 55,8% italiani contro 44,2% stranieri per gli arrivi e 54,9% italiani contro 45,1% stranieri per le presenze (figura 16).
- Dei 10.701 arrivi stranieri complessivi nell'area appenninico-montana, la maggior parte (72%) predilige il territorio dell'Unione dei comuni dell'Appennino bolognese, mentre dei 27.628 turisti italiani, il 77% sceglie i comuni dell'Unione Alto Reno. Tale diffusione territoriale determina conseguentemente una prevalenza di notti complessive di permanenza straniera in Appennino bolognese (oltre 59%) a fronte delle maggiori presenze italiane in Alto Reno (oltre 65%).

Figura 16 - Composizione percentuale di arrivi e presenze 2015 per provenienza dell'area Appennino-Alto Reno (confronto con la Città metropolitana).

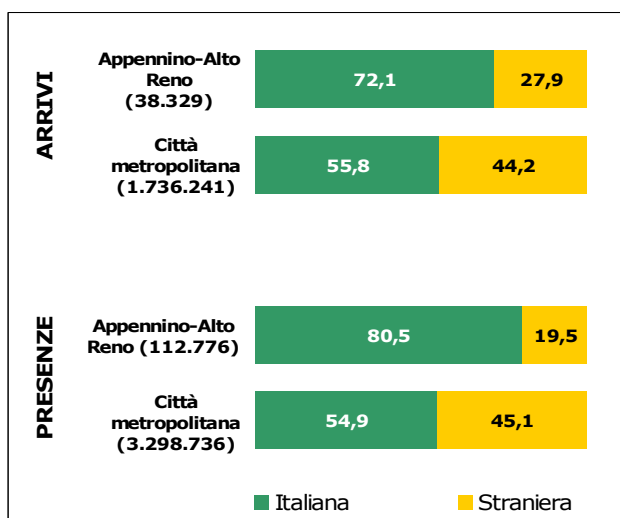
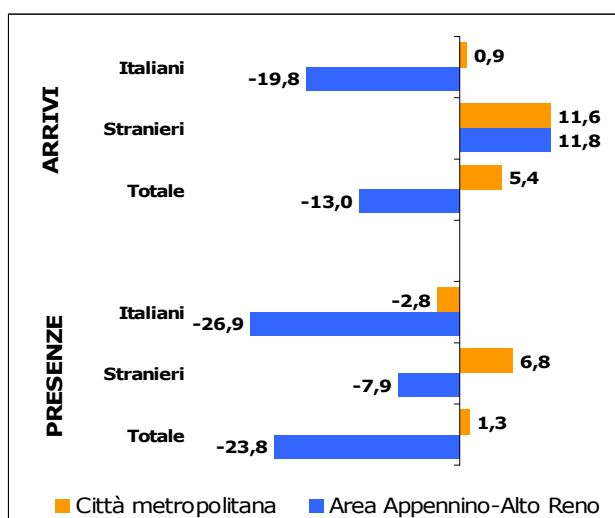


Figura 17 - Variazione percentuale di arrivi e presenze 2015 per provenienza (2014/2015) dell'area Appennino-Alto Reno (confronto con la Città metropolitana).

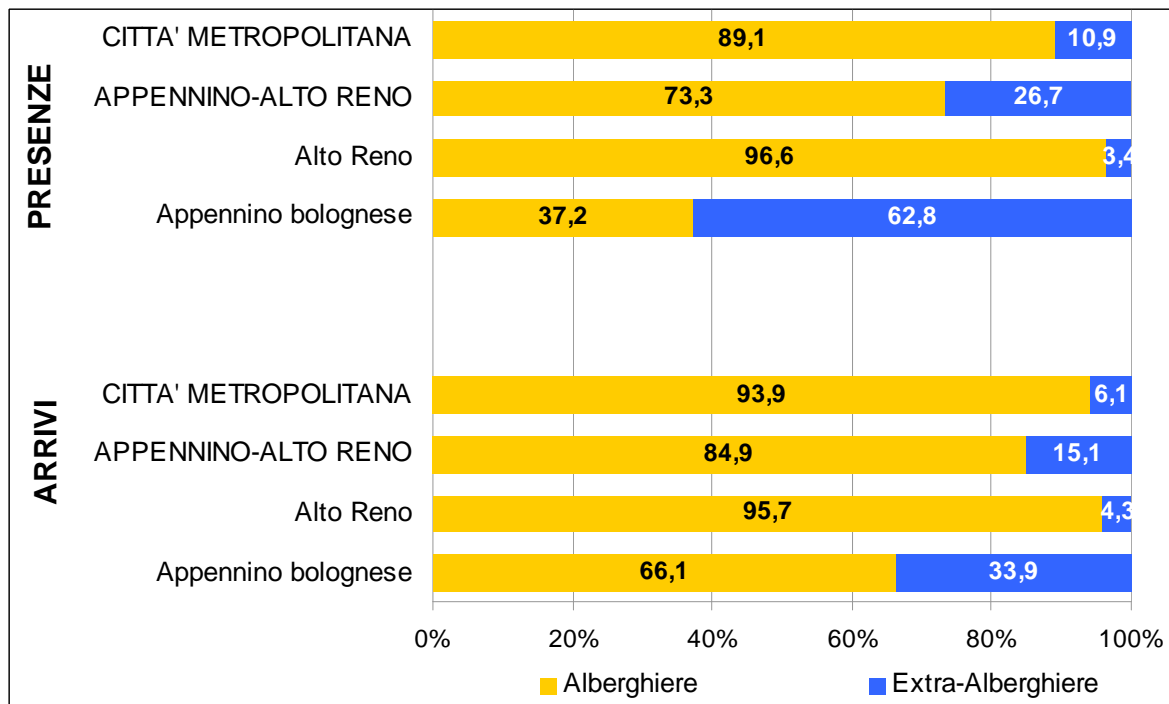


Fonte: nostre elaborazioni su dati della Regione Emilia-Romagna

- I comuni di Alto Reno Terme e Lizzano in Belvedere sono i più attrattivi in termini di arrivi e presenze, in particolar modo di provenienza italiana, mentre gli arrivi stranieri fanno tappa prevalentemente a Vergato e Castiglione dei Pepoli.
- Rispetto al 2014, a livello metropolitano si registra un aumento sia degli arrivi (5,4%) che delle presenze turistiche (1,3%). Il fenomeno non trova riscontro nell'area appenninico-montana che evidenzia invece una perdita importante sia del numero di turisti (-5.700, corrispondenti al -13%) che di quello delle presenze (-35.200, pari a -23,8%) (figura 17).
- Per quanto riguarda gli arrivi per provenienza, le variazioni rispetto al 2014 indicano che il decremento complessivo nell'area Appennino-Alto Reno è dovuto principalmente alla componente italiana (-20%, circa 6.840 individui), in quanto i turisti stranieri registrano un aumento dell'11,8% (ovvero 1.130 arrivi in più), che risulta superiore alla crescita registrata a livello metropolitano (11,6%) (figura 17). All'aumento del contingente straniero, non corrisponde però un medesimo aumento delle notti trascorse, che invece diminuiscono di quasi l'8% (rispetto al +6,8% registrato a livello metropolitano). Crollano invece le presenze italiane (-27%, oltre -33.300 notti complessive) soprattutto se commisurate al calo contenuto misurato a livello metropolitano (-2,8%).
- In particolare è il territorio dell'Unione Alto Reno, che accoglie almeno il 60% di arrivi e relative presenze di tutta l'area appenninico-montana, a subire le perdite più pesanti (tabella 26 in appendice). Gli arrivi si riducono indistintamente del 20% (-6.100 turisti), mentre le presenze di quasi un terzo (-30,2%, oltre 29.600 pernottamenti).
- Migliore la situazione per il territorio dell'Appennino bolognese che presenta un incremento complessivo degli arrivi (2,9%, corrispondente a +400 turisti) dovuto alla forte crescita della sua componente straniera (oltre 31% in più) e relative presenze (3,7%). Per quanto riguarda il numero totale di pernottamenti, si registra una perdita contenuta (-11,2%, pari a -5.580 pernottamenti) determinata dalla riduzione delle presenze italiane (tabella 26 in appendice).
- La maggiore diminuzione relativa del numero di presenze rispetto a quello degli arrivi porta ad una diminuzione della permanenza media complessiva che passa dalle 3,4 notti del 2014 alle 2,9 notti medie del 2015. Dato che rimane comunque superiore alla permanenza media complessiva registrata a livello metropolitano e pari a 1,9 notti.
- In base al tipo di provenienza (italiana e straniera), la permanenza media corrisponde a 3,3 notti per gli arrivi italiani e 2,1 notti per quelli stranieri.
- L'analisi dei dati rispetto al tipo di struttura ricettiva rivela che nel 2015 nell'area dell'Appennino-Alto Reno la maggior parte dei turisti si rivolgono a strutture alberghiere (circa 32.500 turisti, pari all'85% degli arrivi totali), mentre i restanti 5.800 turisti (15%) preferiscono alloggiare in strutture complementari (tabella 27 in appendice).
- La forte preferenza nei confronti degli alberghi riscontrata nell'area appenninico-montana risulta ancora più netta in ambito metropolitano, con il 94% di turisti che opzionano questa tipologia ricettiva.
- Il tipo di struttura ricettiva in cui alloggiare si differenzia in base alla meta prescelta: nel caso dell'Unione dell'Appennino bolognese la quota di turisti che predilige strutture extra-alberghiere sale al 34% a fronte di un contenuto 66% di turisti in altre strutture, mentre nell'Alto Reno la quasi totalità degli arrivi (96%, valore in linea con il dato metropolitano) opziona l'albergo (figura 18).



Figura 18 – Distribuzione degli arrivi e delle presenze per tipo di struttura nei diversi ambiti territoriali, 2015 (valori percentuali).



Fonte: nostre elaborazioni su dati della Regione Emilia-Romagna

- Nel complesso dell'area Appennino-Alto Reno, tra il 2014 e il 2015, gli arrivi negli alberghi evidenziano una maggiore decrescita rispetto alle strutture complementari (-13,4% e -10,5% rispettivamente). Tale andamento risulta in contraddizione con quanto accaduto a livello metropolitano, dove peraltro si registrano tutti valori di tendenza positivi, trainati in particolare da una migliore performance delle strutture alberghiere rispetto alle altre (figura 19).
- Analizzando le presenze, i rapporti di forza tra tipologie ricettive risultano più equilibrati rispetto agli arrivi: le presenze in albergo (quasi 83.000) coprono il 73% del totale presenze nell'area Appennino-Alto Reno, a fronte delle 30.000 nelle altre strutture. Ciò è dovuto al numero medio dei pernottamenti che si rivela decisamente più elevato nel caso degli extra-alberghieri (5,2 contro 2,5 notti in media negli alberghi) (tabella 28 in appendice).
- In ambito metropolitano si registra una quota di presenze in albergo decisamente più consistente (pari a quasi il 90% del totale presenze), si ripropone la tendenza ad una maggiore permanenza in strutture complementari, ma con valori mediamente più bassi rispetto all'area montana (1,8 in albergo contro 3,4 in altre strutture)
- In virtù di tale tendenza a prolungare le vacanze nelle alloggi alternativi, nell'Unione dell'Appennino bolognese i pernottamenti in tali strutture coprono addirittura il 63% delle presenze totali nell'Unione; mentre rimane elevatissima nell'Alto Reno la quota di presenze in albergo (97%) (figura 19).
- Anche in prospettiva si evidenzia una tendenza ad una minore recessione per quanto riguarda le presenze in strutture extra-alberghiere, dove i pernottamenti, tra il 2014 e il 2015, si riducono 'solo' dell'8,8%, a fronte di una contrazione ben più consistente nel caso dei pernottamenti in albergo (-28%). Infatti, se l'anno precedente le presenze in albergo coprivano quasi il 78% del totale delle presenze nell'area, nel 2015 tale percentuale si riduce di oltre 4 punti.

- Dal punto di vista dell'offerta, nell'area dell'Appennino-Alto Reno sono presenti 92 strutture alberghiere (tabella 29 in appendice) e 125 strutture extra-alberghiere (tabella 30 in appendice), dotate rispettivamente di 4.264 e 2.674 posti letto (pari al 61,5% e 38,5% del totale posti letto) (figura 20). Nel complesso, i posti letto disponibili sono quasi 7.000, corrispondenti al 18% del complesso metropolitano dove la distribuzione tra tipologie ricettive mette ancora più in evidenza la predominanza delle strutture alberghiere (i posti letto in albergo coprono il 69% del totale).

Figura 19 - Variazioni percentuali 2014-2015 degli arrivi e delle presenze per tipo di struttura.

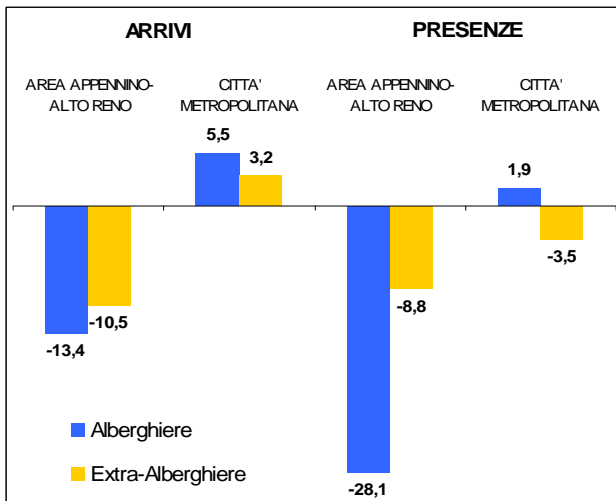
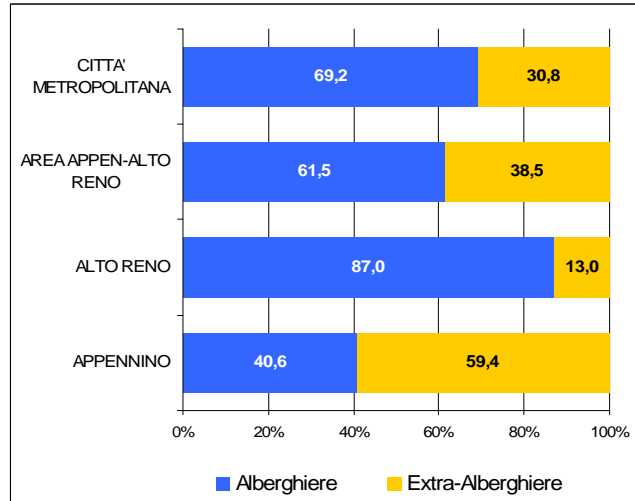


Figura 20 - Distribuzione dei posti letto per tipo di struttura nei diversi ambiti territoriali, 2015 (valori percentuali).



Fonte: nostre elaborazioni su dati della Regione Emilia-Romagna

- La dotazione complessiva di posti letto dell'area Appenninica si suddivide in modo quasi paritario tra le due Unioni, con una prevalenza dell'Appennino bolognese (55% dei posti totali). Al fine di corrispondere alle differenti esigenze della domanda, si ripropone la distinzione tra tipologie ricettive anche nel caso dell'offerta: mentre nell'Unione dell'Appennino prevalgono i posti letto presenti in strutture extra-alberghiere (60%), nell'Alto Reno l'87% dei posti è relativa ad alberghi.
- Nel dettaglio, nell'area dell'Appennino-Alto Reno la maggior parte degli alberghi gode della classificazione a 3 stelle e copre i 2/3 dei posti letto offerti dal complesso delle strutture alberghiere, mentre, per quanto concerne le tipologie ricettive complementari, quelle più diffuse risultano i campeggi e le aree attrezzate per camper e roulotte (60% dei posti letto delle strutture extra-alberghiere) e, a seguire a distanza, gli alloggi agrituristici (17%).

## **PUNTI SALIENTI DELL'ANALISI SOCIO-ECONOMICA**

- La popolazione dell'area conta 55.194 residenti, con una tendenza al ribasso già in atto dal 2011 (-0,7% annuo) e che nell'ultimo anno (2015) è pari a -0,9% (-481 residenti).
- La differenza tra nascite e decessi (saldo naturale) è da anni negativa ed in costante peggioramento, in misura maggiore di quanto avvenga a livello metropolitano, e tale riduzione viene solo in parte coperta dai flussi migratori (iscritti-cancellati all'anagrafe), confermando la situazione critica dell'Appennino-Alto Reno: decrescita naturale della popolazione e insufficiente spinta migratoria.
- Gli stranieri ammontano a 5.620 residenti di cui il 54,8% femmine. Contrariamente al passato, la quota di stranieri è oggi inferiore a quella registrata a livello metropolitano, frutto di una meno intensa crescita negli ultimi 10 anni (2,2%) rispetto al resto del territorio complessivo.
- Nei prossimi tre anni l'analisi dell'evoluzione della popolazione in età scolare, al netto delle migrazioni, ipotizza una leggera contrazione dei giovani tra i 14 ed i 18 anni (-41 adolescenti) e un più deciso aumento di ragazzi (+73) frequentanti le scuole medie inferiori, mentre nelle scuole elementari si dovrebbe assistere ad una diminuzione di 156 bambini.
- L'Appennino-Alto Reno con il 25,5% di ultra sessantacinquenni, rappresenta, assieme a Bologna, il territorio più anziano dell'intera area metropolitana, con un incremento del fenomeno negli ultimi cinque anni. Il peso della popolazione anziana sui giovani con meno di 15 anni (indice di vecchiaia) è pari a 208,4, dato nettamente superiore alla media metropolitana uguale a 186,1. La misura del carico sociale ed economico sulla popolazione attiva, pari a 60,6, indica chiaramente uno squilibrio generazionale a sfavore della popolazione attiva.
- Sono 26.204 le famiglie dell'area appenninico-montana, di cui quasi il 40% composte da un solo individuo. Contrariamente a quanto accade a livello metropolitano, negli ultimi anni il numero di famiglie è in costante decremento con un numero medio di componenti per famiglia pari a 2,1.
- Sono 5.180 le imprese registrate di cui 4.823 attive, con un peso complessivo pari al 5,4% del totale metropolitano, dato sostanzialmente in linea con il suo peso demografico (5,6%).
- Gli addetti alle imprese attive sono 11.314 (pari al 4,1% degli occupati metropolitani), ne consegue che la dimensione media delle imprese dell'Appennino-Alto Reno risulta inferiore rispetto a quelle di tutta l'area metropolitana.
- In termini di numero di imprese attive in Appennino-Alto Reno l'agricoltura assume un'importanza proporzionalmente maggiore che nel territorio metropolitano. Ciò vale particolarmente per le imprese giovanili. In termini di numero di addetti è invece il settore delle costruzioni a ricoprire una quota più rilevante di addetti metropolitani (6,8%).
- Le imprese dell'Appennino-Alto Reno si concentrano maggiormente nei settori delle costruzioni, del commercio e dell'agricoltura. Dal punto di vista occupazionale, il settore che assorbe la quota maggiore di addetti è la manifattura (seguita da commercio e costruzioni).
- La nati-mortalità delle aziende presenta un saldo negativo, mentre è positivo a livello metropolitano. Nonostante nell'ultimo anno il turnover sia ancora negativo, il quinquennio 2010-2015 evidenzia un tasso di crescita in aumento delle imprese registrate.

- L'artigianato continua a mantenere un peso superiore in Appennino-Alto Reno che in tutta l'area metropolitana.
- Più elevata rispetto all'intera area metropolitana è la percentuale di imprese femminili presenti nell'Appennino-Alto Reno. Agricoltura e commercio i settori più vocati.
- La quota d'imprenditoria extracomunitaria è pari al 9,1%, inferiore sia al medesimo dato metropolitano che alla quota di residenti stranieri nel territorio appenninico-montano (10,1%). Il settore che raccoglie il maggior numero di imprese straniere è quello delle costruzioni.
- Nell'area Appennino-Alto Reno si registrano 38.329 arrivi complessivi e 112.776 presenze totali. Si tratta prevalentemente di turismo italiano che rappresenta rispettivamente il 72% degli arrivi e l'80,5% dei pernottamenti (presenze).
- Il territorio dell'Unione Alto Reno è la più richiesta e frequentata dai turisti in generale. Nel 2015 ha accolto infatti oltre il 63% degli arrivi nonché il 60% delle notti trascorse complessivamente.
- In termini di diffusione turistica l'Appennino bolognese è scelto da un numero maggiore di arrivi e presenze straniere, mentre l'Alto Reno accoglie soprattutto turismo italiano.
- Rispetto al 2014 si assiste ad un calo complessivo del flusso turistico nell'area Appennino-Alto Reno: arrivi -13%; presenze -23,8%.
- Nel 2015 diminuiscono notevolmente gli arrivi italiani (-20%) e si accorciano considerevolmente anche le loro permanenze (-27% le presenze). Il fenomeno assume caratteri particolarmente intensi in Alto Reno. In aumento, invece, i turisti stranieri (12% circa), in particolare in Appennino bolognese, ma con una diminuzione delle notti di permanenza (-8%).
- A fronte di una maggiore diminuzione delle presenze rispetto agli arrivi, la permanenza media complessiva si attesta a 2,9 notti per turista.
- Nel 2015 nell'area dell'Appennino-Alto Reno le strutture alberghiere hanno accolto la maggior parte dei turisti (85%), i quali si sono diretti perlopiù nell'Alto Reno. Tra coloro che hanno opzionato strutture alternative, la meta prescelta è stata in larga parte l'Unione dell'Appennino bolognese.
- Poiché il numero medio di pernottamenti in strutture extra-alberghiere risulta il doppio rispetto a quello in albergo, la distribuzione di presenze tra tipologie ricettive si rivela meno squilibrata rispetto alla distribuzione degli arrivi (la quota di presenze in albergo 'scende' al 73%).
- Anche i dati di tendenza, pur risultando poco incoraggianti in generale, evidenziano performance meno negative nel caso delle strutture extra-alberghiere (sia in termini di arrivi che di presenze).
- I dati sull'offerta rispecchiano approssimativamente quelli sulla domanda: prevalgono i posti letto disponibili nelle strutture alberghiere (61,5%); sono distribuiti in modo sufficientemente equilibrato tra le due Unioni, ma con le caratterizzazioni territoriali già viste: più posti letto in albergo nell'Alto-Reno (87%) e prevalenza di posti in strutture complementari nell'Appennino bolognese (60%).

## TAVOLE STATISTICHE

Tabella 1 – Variazione media annua, assoluta e percentuale, della popolazione al 1° gennaio nei periodi: 2001-2006, 2006-2011 e 2011-2016.

|  | Popolazione<br>2016 | Var.ass.<br>2001-06<br>(media<br>annua) | Var.ass.<br>2006-11<br>(media<br>annua) | Var.ass.<br>2011-16<br>(media<br>annua) | Var.%<br>2001-06<br>(media<br>annua) | Var.%<br>2006-11<br>(media<br>annua) | Var.%<br>2011-16<br>(media<br>annua) |
|--|---------------------|---|---|---|--------------------------------------|--------------------------------------|--------------------------------------|
| Castel d'Aiano                         | 1.906               | 23                                      | 3                                       | -13                                     | 1,4                                  | 0,2                                  | -0,8                                 |
| Castel di Casio                        | 3.448               | 25                                      | 37                                      | -13                                     | 0,9                                  | 1,3                                  | -0,4                                 |
| Castiglione dei Pepoli                 | 5.648               | -16                                     | 2                                       | -53                                     | -0,3                                 | 0,0                                  | -1,1                                 |
| Gaggio Montano                         | 4.878               | 40                                      | 29                                      | -42                                     | 1,0                                  | 0,7                                  | -1,0                                 |
| Grizzana Morandi                       | 3.916               | 51                                      | 13                                      | -24                                     | 1,6                                  | 0,4                                  | -0,7                                 |
| Marzabotto                             | 6.779               | 47                                      | 51                                      | -9                                      | 0,9                                  | 0,9                                  | -0,2                                 |
| Monzuno                                | 6.328               | 116                                     | 72                                      | -29                                     | 2,5                                  | 1,4                                  | -0,5                                 |
| San Benedetto Val di Sambro            | 4.315               | 12                                      | 3                                       | -30                                     | 0,3                                  | 0,1                                  | -0,8                                 |
| Vergato                                | 7.639               | 137                                     | 71                                      | -36                                     | 2,4                                  | 1,1                                  | -0,6                                 |
| <b>Appennino Bolognese</b>             | <b>44.857</b>       | <b>434</b>                              | <b>282</b>                              | <b>-248</b>                             | <b>1,2</b>                           | <b>0,7</b>                           | <b>-0,7</b>                          |
| Camugnano                              | 1.885               | -9                                      | -6                                      | -26                                     | -0,5                                 | -0,3                                 | -1,5                                 |
| Lizzano in Belvedere                   | 2.212               | 4                                       | 15                                      | -28                                     | 0,2                                  | 0,8                                  | -1,5                                 |
| Alto Reno Terme                        | 6.960               | 13                                      | 11                                      | -14                                     | 0,2                                  | 0,2                                  | -0,2                                 |
| <b>Alto Reno</b>                       | <b>11.057</b>       | <b>8</b>                                | <b>21</b>                               | <b>-68</b>                              | <b>0,1</b>                           | <b>0,2</b>                           | <b>-0,7</b>                          |
| <b>Totale Area Appennino-Alto Reno</b> | <b>55.914</b>       | <b>442</b>                              | <b>302</b>                              | <b>-316</b>                             | <b>1,0</b>                           | <b>0,6</b>                           | <b>-0,7</b>                          |
| <b>Totale Città metropolitana</b>      | <b>1.005.831</b>    | <b>4.653</b>                            | <b>7.017</b>                            | <b>2.318</b>                            | <b>0,6</b>                           | <b>0,9</b>                           | <b>0,3</b>                           |

Fonte: ISTAT

Tabella 2 – Saldo naturale e saldo migratorio dal 2012 al 2015 (31 dicembre).

|  | Saldo naturale |               |               |               | Saldo migratorio |               |              |              |
|--|----------------|---------------|---------------|---------------|------------------|---------------|--------------|--------------|
|  | 2012           | 2013          | 2014          | 2015          | 2012             | 2013          | 2014         | 2015         |
| Castel d'Aiano                         | -14            | -13           | -19           | -14           | -3               | 24            | -10          | 22           |
| Castel di Casio                        | -29            | -30           | -18           | -27           | -5               | 56            | 1            | 30           |
| Castiglione dei Pepoli                 | -35            | -23           | -65           | -37           | 8                | 5             | -22          | -54          |
| Gaggio Montano                         | -15            | -23           | -21           | -32           | -1               | -28           | -67          | -4           |
| Grizzana Morandi                       | -16            | -8            | -11           | -16           | -27              | -10           | 11           | 11           |
| Marzabotto                             | -3             | -17           | -17           | -25           | -8               | 180           | -26          | -9           |
| Monzuno                                | -21            | -19           | -9            | -21           | 51               | 217           | 56           | -65          |
| San Benedetto Val di Sambro            | -36            | -29           | -22           | -43           | 23               | 13            | 6            | 10           |
| Vergato                                | -8             | -20           | -41           | -24           | -29              | 166           | 30           | -51          |
| <b>Appennino Bolognese</b>             | <b>-177</b>    | <b>-182</b>   | <b>-223</b>   | <b>-239</b>   | <b>9</b>         | <b>623</b>    | <b>-21</b>   | <b>-110</b>  |
| Camugnano                              | -31            | -19           | -29           | -49           | -18              | 38            | -2           | -2           |
| Lizzano in Belvedere                   | -22            | -28           | -35           | -30           | 36               | -1            | 0            | -8           |
| Alto Reno Terme                        | -32            | -69           | -61           | -72           | 115              | 65            | 31           | 29           |
| <b>Alto Reno</b>                       | <b>-85</b>     | <b>-116</b>   | <b>-125</b>   | <b>-151</b>   | <b>133</b>       | <b>102</b>    | <b>29</b>    | <b>19</b>    |
| <b>Totale Area Appennino-Alto Reno</b> | <b>-262</b>    | <b>-298</b>   | <b>-348</b>   | <b>-390</b>   | <b>142</b>       | <b>725</b>    | <b>8</b>     | <b>-91</b>   |
| <b>Totale Città metropolitana</b>      | <b>-2.971</b>  | <b>-2.623</b> | <b>-2.831</b> | <b>-4.210</b> | <b>17.599</b>    | <b>13.112</b> | <b>5.984</b> | <b>5.718</b> |

Fonte: ISTAT

Tabella 3 – Numero di stranieri, percentuale sulla popolazione residente, straniere femmine e percentuale straniere femmine sul totale degli stranieri. Anni 2006, 2016 (1° gennaio).

|  | Stranieri      |                                | di cui femmine |                              |
|--|----------------|--------------------------------|----------------|------------------------------|
|  | N.             | % sul totale della popolazione | N.             | % sul totale degli stranieri |
| Castel d'Aiano                         | 138            | 7,2                            | 76             | 55,1                         |
| Castel di Casio                        | 237            | 6,9                            | 141            | 59,5                         |
| Castiglione dei Pepoli                 | 627            | 11,1                           | 341            | 54,4                         |
| Gaggio Montano                         | 493            | 10,1                           | 267            | 54,2                         |
| Grizzana Morandi                       | 382            | 9,8                            | 196            | 51,3                         |
| Marzabotto                             | 721            | 10,6                           | 389            | 54,0                         |
| Monzuno                                | 576            | 9,1                            | 320            | 55,6                         |
| San Benedetto Val di Sambro            | 382            | 8,9                            | 210            | 55,0                         |
| Vergato                                | 1.054          | 13,8                           | 560            | 53,1                         |
| <b>Appennino Bolognese</b>             | <b>4.610</b>   | <b>10,3</b>                    | <b>2.500</b>   | <b>54,2</b>                  |
| Camugnano                              | 96             | 5,1                            | 69             | 71,9                         |
| Lizzano in Belvedere                   | 208            | 9,4                            | 107            | 51,4                         |
| Alto Reno Terme                        | 706            | 10,1                           | 405            | 57,4                         |
| <b>Alto Reno</b>                       | <b>1.010</b>   | <b>9,1</b>                     | <b>581</b>     | <b>57,5</b>                  |
| <b>Totale Area Appennino-Alto Reno</b> | <b>5.620</b>   | <b>10,1</b>                    | <b>3.081</b>   | <b>54,8</b>                  |
| <b>Totale Città metropolitana</b>      | <b>117.122</b> | <b>11,6</b>                    | <b>63.719</b>  | <b>54,4</b>                  |

Fonte: ISTAT

Tabella 4 – Popolazione giovanile al 1° gennaio 2016.

|  | 0-5 anni      |            | 6-13 anni     |            | 14-18 anni    |            | Totale 0-18 anni |             | Totale 19-36 anni |             |
|--|---------------|------------|---------------|------------|---------------|------------|------------------|-------------|-------------------|-------------|
|  | N.            | %          | N.            | %          | N.            | %          | N.               | %           | N.                | %           |
| Castel d'Aiano                         | 59            | 3,1        | 110           | 5,8        | 74            | 3,9        | 243              | 12,7        | 269               | 14,1        |
| Castel di Casio                        | 142           | 4,1        | 254           | 7,4        | 146           | 4,2        | 542              | 15,7        | 529               | 15,3        |
| Castiglione dei Pepoli                 | 215           | 3,8        | 313           | 5,5        | 228           | 4,0        | 756              | 13,4        | 942               | 16,7        |
| Gaggio Montano                         | 220           | 4,5        | 385           | 7,9        | 240           | 4,9        | 845              | 17,3        | 836               | 17,1        |
| Grizzana Morandi                       | 186           | 4,7        | 282           | 7,2        | 156           | 4,0        | 624              | 15,9        | 610               | 15,6        |
| Marzabotto                             | 330           | 4,9        | 542           | 8,0        | 301           | 4,4        | 1.173            | 17,3        | 1.093             | 16,1        |
| Monzuno                                | 294           | 4,6        | 458           | 7,2        | 289           | 4,6        | 1.041            | 16,5        | 1.029             | 16,3        |
| San Benedetto Val di Sambro            | 207           | 4,8        | 277           | 6,4        | 168           | 3,9        | 652              | 15,1        | 678               | 15,7        |
| Vergato                                | 390           | 5,1        | 574           | 7,5        | 320           | 4,2        | 1.284            | 16,8        | 1.265             | 16,6        |
| <b>Appennino Bolognese</b>             | <b>2.043</b>  | <b>4,6</b> | <b>3.195</b>  | <b>7,1</b> | <b>1.922</b>  | <b>4,3</b> | <b>7.160</b>     | <b>16,0</b> | <b>7.251</b>      | <b>16,2</b> |
| Camugnano                              | 57            | 3,0        | 87            | 4,6        | 51            | 2,7        | 195              | 10,3        | 285               | 15,1        |
| Lizzano in Belvedere                   | 81            | 3,7        | 110           | 5,0        | 98            | 4,4        | 289              | 13,1        | 358               | 16,2        |
| Alto Reno Terme                        | 312           | 4,5        | 480           | 6,9        | 317           | 4,6        | 1.109            | 15,9        | 1.151             | 16,5        |
| <b>Alto Reno</b>                       | <b>450</b>    | <b>4,1</b> | <b>677</b>    | <b>6,1</b> | <b>466</b>    | <b>4,2</b> | <b>1.593</b>     | <b>14,4</b> | <b>1.794</b>      | <b>16,2</b> |
| <b>Totale Area Appennino-Alto Reno</b> | <b>2.493</b>  | <b>4,5</b> | <b>3.872</b>  | <b>6,9</b> | <b>2.388</b>  | <b>4,3</b> | <b>8.753</b>     | <b>15,7</b> | <b>9.045</b>      | <b>16,2</b> |
| <b>Totale Città metropolitana</b>      | <b>51.461</b> | <b>5,1</b> | <b>71.599</b> | <b>7,1</b> | <b>41.699</b> | <b>4,1</b> | <b>164.759</b>   | <b>16,4</b> | <b>179.388</b>    | <b>17,8</b> |

Fonte: ISTAT

Tabella 5 – Popolazione giovanile straniera al 1° gennaio 2016.

|  | 0-5 anni       |            | 6-13 anni     |            | 14-18 anni   |            | Totale<br>0-18 anni |            | Totale<br>19-36 anni |            |
|--|----------------|------------|---------------|------------|--------------|------------|---------------------|------------|----------------------|------------|
|  | N.             | %          | N.            | %          | N.           | %          | N.                  | %          | N.                   | %          |
|  | Castel d'Aiano | 4          | 0,2           | 9          | 0,5          | 9          | 0,5                 | 22         | 1,2                  | 45         |
| Castel di Casio                        | 21             | 0,6        | 18            | 0,5        | 7            | 0,2        | 46                  | 1,3        | 82                   | 2,4        |
| Castiglione dei Pepoli                 | 40             | 0,7        | 63            | 1,1        | 39           | 0,7        | 142                 | 2,5        | 202                  | 3,6        |
| Gaggio Montano                         | 46             | 0,9        | 38            | 0,8        | 25           | 0,5        | 109                 | 2,2        | 169                  | 3,5        |
| Grizzana Morandi                       | 31             | 0,8        | 40            | 1,0        | 16           | 0,4        | 87                  | 2,2        | 107                  | 2,7        |
| Marzabotto                             | 73             | 1,1        | 80            | 1,2        | 38           | 0,6        | 191                 | 2,8        | 220                  | 3,2        |
| Monzuno                                | 57             | 0,9        | 51            | 0,8        | 26           | 0,4        | 134                 | 2,1        | 165                  | 2,6        |
| San Benedetto Val di Sambro            | 33             | 0,8        | 38            | 0,9        | 15           | 0,3        | 86                  | 2,0        | 119                  | 2,8        |
| Vergato                                | 113            | 1,5        | 125           | 1,6        | 50           | 0,7        | 288                 | 3,8        | 306                  | 4,0        |
| <b>Appennino Bolognese</b>             | <b>418</b>     | <b>0,9</b> | <b>462</b>    | <b>1,0</b> | <b>225</b>   | <b>0,5</b> | <b>1.105</b>        | <b>2,5</b> | <b>1.415</b>         | <b>3,2</b> |
| Camugnano                              | 5              | 0,3        | 6             | 0,3        | 2            | 0,1        | 13                  | 0,7        | 21                   | 1,1        |
| Lizzano in Belvedere                   | 11             | 0,5        | 19            | 0,9        | 12           | 0,5        | 42                  | 1,9        | 76                   | 3,4        |
| Alto Reno Terme                        | 81             | 1,2        | 64            | 0,9        | 26           | 0,4        | 171                 | 2,5        | 230                  | 3,3        |
| <b>Alto Reno</b>                       | <b>97</b>      | <b>0,9</b> | <b>89</b>     | <b>0,8</b> | <b>40</b>    | <b>0,4</b> | <b>226</b>          | <b>2,0</b> | <b>327</b>           | <b>3,0</b> |
| <b>Totale Area Appennino-Alto Reno</b> | <b>515</b>     | <b>0,9</b> | <b>551</b>    | <b>1,0</b> | <b>265</b>   | <b>0,5</b> | <b>1.331</b>        | <b>2,4</b> | <b>1.742</b>         | <b>3,1</b> |
| <b>Totale Città metropolitana</b>      | <b>10.786</b>  | <b>1,1</b> | <b>10.284</b> | <b>1,0</b> | <b>5.342</b> | <b>0,5</b> | <b>26.412</b>       | <b>2,6</b> | <b>39.768</b>        | <b>4,0</b> |

Fonte: ISTAT

Tabella 6 – Popolazione anziana al 1° gennaio. Anni 2011 e 2016.

|  | 2011           |             |                |             | 2016           |             |                |             |
|--|----------------|-------------|----------------|-------------|----------------|-------------|----------------|-------------|
|  | 65 anni e più  |             | 75 anni e più  |             | 65 anni e più  |             | 75 anni e più  |             |
|  | N.             | %           | N.             | %           | N.             | %           | N.             | %           |
| Castel d'Aiano                         | 534            | 26,9        | 302            | 15,2        | 562            | 29,5        | 306            | 16,1        |
| Castel di Casio                        | 811            | 23,0        | 442            | 12,5        | 892            | 25,9        | 438            | 12,7        |
| Castiglione dei Pepoli                 | 1.445          | 24,2        | 782            | 13,1        | 1.551          | 27,5        | 786            | 13,9        |
| Gaggio Montano                         | 1.180          | 23,0        | 619            | 12,1        | 1.203          | 24,7        | 657            | 13,5        |
| Grizzana Morandi                       | 843            | 20,8        | 395            | 9,7         | 943            | 24,1        | 457            | 11,7        |
| Marzabotto                             | 1.286          | 18,8        | 586            | 8,6         | 1.503          | 22,2        | 675            | 10,0        |
| Monzuno                                | 1.162          | 17,9        | 565            | 8,7         | 1.431          | 22,6        | 706            | 11,2        |
| San Benedetto Val di Sambro            | 1.074          | 23,9        | 567            | 12,6        | 1.113          | 25,8        | 585            | 13,6        |
| Vergato                                | 1.723          | 21,9        | 908            | 11,6        | 1.931          | 25,3        | 1.023          | 13,4        |
| <b>Appennino Bolognese</b>             | <b>10.058</b>  | <b>21,7</b> | <b>5.166</b>   | <b>11,1</b> | <b>11.129</b>  | <b>24,8</b> | <b>5.633</b>   | <b>12,6</b> |
| Camugnano                              | 620            | 30,4        | 348            | 17,1        | 589            | 31,2        | 340            | 18,0        |
| Lizzano in Belvedere                   | 692            | 29,1        | 408            | 17,1        | 654            | 29,6        | 359            | 16,2        |
| Alto Reno Terme                        | 1.912          | 27,1        | 1.024          | 14,5        | 1.886          | 27,1        | 1.065          | 15,3        |
| <b>Alto Reno</b>                       | <b>3.224</b>   | <b>28,1</b> | <b>1.780</b>   | <b>15,5</b> | <b>3.129</b>   | <b>28,3</b> | <b>1.764</b>   | <b>16,0</b> |
| <b>Totale Area Appennino-Alto Reno</b> | <b>13.282</b>  | <b>23,0</b> | <b>6.946</b>   | <b>12,0</b> | <b>14.258</b>  | <b>25,5</b> | <b>7.397</b>   | <b>13,2</b> |
| <b>Totale Città metropolitana</b>      | <b>231.765</b> | <b>23,4</b> | <b>122.427</b> | <b>12,3</b> | <b>244.962</b> | <b>24,4</b> | <b>132.712</b> | <b>13,2</b> |

Fonte: ISTAT

Tabella 7 – Principali indicatori demografici al 1° gennaio 2016.

|  | Età<br>Media | Indice di<br>vecchiaia | Indice<br>dipendenza<br>strutturale | Indice<br>dip.<br>senile | Indice<br>dip.<br>giovanile | Indice<br>struttura<br>pop. attiva | Indice<br>ricambio<br>della pop.<br>in età<br>attiva |
|--|--------------|------------------------|-------------------------------------|--------------------------|-----------------------------|------------------------------------|--|
| Castel d'Aiano                         | 50,5         | 308,8                  | 64,0                                | 48,4                     | 15,7                        | 199,5                              | 194,7  |
| Castel di Casio                        | 47,2         | 210,9                  | 61,7                                | 41,8                     | 19,8                        | 172,4                              | 154,7  |
| Castiglione dei Pepoli                 | 48,7         | 274,5                  | 59,9                                | 43,9                     | 16,0                        | 165,0                              | 168,3  |
| Gaggio Montano                         | 46,1         | 183,4                  | 61,6                                | 39,8                     | 21,7                        | 148,3                              | 128,3  |
| Grizzana Morandi                       | 46,8         | 187,8                  | 58,5                                | 38,2                     | 20,3                        | 178,9                              | 180,9  |
| Marzabotto                             | 45,3         | 162,3                  | 55,8                                | 34,6                     | 21,3                        | 167,0                              | 149,0  |
| Monzuno                                | 45,9         | 175,6                  | 55,0                                | 35,1                     | 20,0                        | 171,0                              | 142,4  |
| San Benedetto Val di Sambro            | 47,9         | 215,7                  | 60,6                                | 41,4                     | 19,2                        | 174,1                              | 178,2  |
| Vergato                                | 46,6         | 188,0                  | 63,2                                | 41,3                     | 21,9                        | 156,4                              | 150,3  |
| <b>Appennino Bolognese</b>             | <b>46,9</b>  | <b>198,3</b>           | <b>59,5</b>                         | <b>39,6</b>              | <b>20,0</b>                 | <b>166,6</b>                       | <b>155,6</b>   |
| Camugnano                              | 52,1         | 385,0                  | 64,9                                | 51,5                     | 13,4                        | 193,1                              | 326,4  |
| Lizzano in Belvedere                   | 50,0         | 308,5                  | 64,3                                | 48,6                     | 15,8                        | 156,9                              | 176,8  |
| Alto Reno Terme                        | 47,6         | 219,3                  | 65,2                                | 44,8                     | 20,4                        | 148,6                              | 149,2  |
| <b>Alto Reno</b>                       | <b>48,9</b>  | <b>255,4</b>           | <b>65,0</b>                         | <b>46,7</b>              | <b>18,3</b>                 | <b>156,9</b>                       | <b>175,6</b>   |
| <b>Totale Area Appennino-Alto Reno</b> | <b>47,3</b>  | <b>208,5</b>           | <b>60,6</b>                         | <b>40,9</b>              | <b>19,6</b>                 | <b>164,7</b>                       | <b>159,4</b>   |
| <b>Totale Città metropolitana</b>      | <b>46,2</b>  | <b>186,1</b>           | <b>59,9</b>                         | <b>38,9</b>              | <b>20,9</b>                 | <b>145,8</b>                       | <b>144,3</b>   |

Fonte: ISTAT

Tabella 8 – Famiglie, di cui percentuale mono componenti dal 2013 al 2016 (01/01).

|                                 |                          | 2013    | 2014    | 2015    | 2016    |
|---------------------------------|--------------------------|---------|---------|---------|---------|
| Appennino Bolognese             | Numero famiglie          | 21.245  | 21.028  | 20.944  | 20.852  |
|                                 | di cui % mono componenti | 38,3    | 38,2    | 38,3    | 38,7    |
| Alto Reno                       | Numero famiglie          | 5.459   | 5.431   | 5.395   | 5.352   |
|                                 | di cui % mono componenti | 44,1    | 43,1    | 43,1    | 43,5    |
| Totale area Appennino-Alto Reno | Numero famiglie          | 26.704  | 26.459  | 26.339  | 26.204  |
|                                 | di cui % mono componenti | 39,5    | 39,2    | 39,3    | 39,7    |
| Totale Città metropolitana      | Numero famiglie          | 481.334 | 479.114 | 480.685 | 481.726 |
|                                 | di cui % mono componenti | 41,3    | 41,2    | 41,5    | 41,7    |

Fonte: Anagrafe e ISTAT

Tabella 9 – Famiglie, di cui mono componenti e numero medio di componenti per Comune e Unione comunale al 1° gennaio 2016.

|  | Numero<br>famiglie | di cui mono<br>componenti | % mono<br>componenti | Numero<br>medio di<br>componenti |
|--|--------------------|---------------------------|----------------------|----------------------------------|
| Castel d'Aiano                         | 1.013              | 498                       | 49,2                 | 1,9                              |
| Castel di Casio                        | 1.606              | 639                       | 39,8                 | 2,1                              |
| Castiglione dei Pepoli                 | 2.703              | 1.106                     | 40,9                 | 2,1                              |
| Gaggio Montano                         | 2.167              | 740                       | 34,1                 | 2,2                              |
| Grizzana Morandi                       | 1.839              | 707                       | 38,4                 | 2,1                              |
| Marzabotto                             | 3.050              | 1.066                     | 35,0                 | 2,2                              |
| Monzuno                                | 2.913              | 1.101                     | 37,8                 | 2,2                              |
| San Benedetto Val di Sambro            | 2.011              | 822                       | 40,9                 | 2,1                              |
| Vergato                                | 3.550              | 1.390                     | 39,2                 | 2,1                              |
| <b>Appennino Bolognese</b>             | <b>20.852</b>      | <b>8.069</b>              | <b>38,7</b>          | <b>2,1</b>                       |
| Camugnano                              | 971                | 454                       | 46,8                 | 1,9                              |
| Lizzano in Belvedere                   | 1.150              | 572                       | 49,7                 | 1,9                              |
| Alto Reno Terme                        | 3.231              | 1.301                     | 40,3                 | 2,1                              |
| <b>Alto Reno</b>                       | <b>5.352</b>       | <b>2.327</b>              | <b>43,5</b>          | <b>2,0</b>                       |
| <b>Totale Area Appennino-Alto Reno</b> | <b>26.204</b>      | <b>10.396</b>             | <b>39,7</b>          | <b>2,1</b>                       |
| <b>Totale Città metropolitana</b>      | <b>481.726</b>     | <b>200.790</b>            | <b>41,7</b>          | <b>2,1</b>                       |

Fonte: Anagrafe e ISTAT



Tabella 10 – Consistenza e Nati-Mortalità.

| Comune / Unione comunale               | 2015          |               |              |              |            | Variazione % 2015/2014 |             |              |              |
|--|---------------|---------------|--------------|--------------|------------|------------------------|-------------|--------------|--------------|
|  | Registrate    | Attive        | Iscritte     | Cessate*     | Saldo      | Registrate             | Attive      | Iscritte     | Cessate      |
| Castel d'Aiano                         | 241           | 228           | 13           | 8            | 5          | 3,9                    | 2,2         | 225,0        | -60,0        |
| Castel di Casio                        | 226           | 216           | 11           | 14           | -3         | -2,2                   | -3,6        | -26,7        | -30,0        |
| Castiglione dei Pepoli                 | 556           | 520           | 22           | 33           | -11        | -2,5                   | -2,8        | -29,0        | -19,5        |
| Gaggio Montano                         | 536           | 509           | 26           | 37           | -11        | -1,5                   | -1,7        | 13,0         | 15,2         |
| Grizzana Morandi                       | 299           | 280           | 17           | 17           | 0          | -0,7                   | -1,4        | 112,5        | 30,8         |
| Marzabotto                             | 514           | 469           | 32           | 32           | 0          | -0,2                   | -0,8        | 52,4         | -17,9        |
| Monzuno                                | 615           | 566           | 27           | 31           | -4         | -0,8                   | -0,4        | -18,2        | -36,0        |
| San Benedetto Val di Sambro            | 466           | 432           | 21           | 22           | -1         | -0,4                   | -0,7        | 10,5         | -17,2        |
| Vergato                                | 631           | 579           | 25           | 42           | -17        | -2,2                   | -1,0        | -10,7        | 0,0          |
| <b>Appennino bolognese</b>             | <b>4.084</b>  | <b>3.799</b>  | <b>194</b>   | <b>236</b>   | <b>-42</b> | <b>-1,0</b>            | <b>-1,2</b> | <b>6,6</b>   | <b>-16,3</b> |
| Camugnano                              | 232           | 218           | 8            | 9            | -1         | 0,0                    | 0,9         | -20,0        | -43,8        |
| Lizzano in Belvedere                   | 276           | 258           | 14           | 19           | -5         | -2,1                   | -3,0        | -12,5        | -9,5         |
| Alto Reno Terme                        | 588           | 548           | 18           | 44           | -26        | -4,2                   | -3,5        | -47,1        | 37,5         |
| <b>Alto Reno</b>                       | <b>1.096</b>  | <b>1.024</b>  | <b>40</b>    | <b>72</b>    | <b>-32</b> | <b>-2,8</b>            | <b>-2,5</b> | <b>-33,3</b> | <b>4,3</b>   |
| <b>Totale area Appennino-Alto Reno</b> | <b>5.180</b>  | <b>4.823</b>  | <b>234</b>   | <b>308</b>   | <b>-74</b> | <b>-1,4</b>            | <b>-1,5</b> | <b>-3,3</b>  | <b>-12,3</b> |
| <b>TOTALE CITTA' METROPOLITANA</b>     | <b>96.164</b> | <b>85.220</b> | <b>5.782</b> | <b>5.672</b> | <b>110</b> | <b>-0,2</b>            | <b>-0,7</b> | <b>-0,2</b>  | <b>0,0</b>   |

\* Dati al netto delle cancellazioni d'ufficio.

Fonte: nostre elaborazioni su dati Unioncamere

Tabella 11 - Tassi di natalità e mortalità 2010-2015.

| Comune / Unione comunale               | Tasso di natalità |            |            |            |            | Tasso di mortalità |            |            |            |            |
|--|-------------------|------------|------------|------------|------------|--------------------|------------|------------|------------|------------|
|  | 11/10             | 12/11      | 13/12      | 14/13      | 15/14      | 11/10              | 12/11      | 13/12      | 14/13      | 15/14      |
| Castel d'Aiano                         | 4,6               | 4,7        | 5,5        | 1,6        | 5,6        | 5,8                | 4,7        | 7,9        | 8,0        | 3,4        |
| Castel di Casio                        | 6,1               | 6,5        | 6,8        | 6,4        | 4,8        | 4,8                | 4,7        | 5,9        | 8,5        | 6,1        |
| Castiglione dei Pepoli                 | 6,0               | 4,5        | 6,8        | 5,3        | 3,9        | 5,6                | 6,2        | 5,5        | 7,0        | 5,8        |
| Gaggio Montano                         | 6,0               | 4,3        | 3,5        | 4,2        | 4,8        | 5,5                | 5,2        | 7,1        | 6,0        | 6,8        |
| Grizzana Morandi                       | 5,9               | 6,2        | 2,5        | 2,6        | 5,6        | 5,3                | 6,2        | 7,5        | 4,2        | 5,6        |
| Marzabotto                             | 5,0               | 7,7        | 5,8        | 3,9        | 6,2        | 4,8                | 5,9        | 8,1        | 7,1        | 6,2        |
| Monzuno                                | 6,7               | 8,3        | 5,1        | 5,2        | 4,4        | 6,1                | 6,5        | 7,2        | 7,6        | 5,0        |
| San Benedetto Val di Sambro            | 7,1               | 4,7        | 4,9        | 4,0        | 4,5        | 4,2                | 4,3        | 4,9        | 5,8        | 4,7        |
| Vergato                                | 7,0               | 5,4        | 7,4        | 4,2        | 3,9        | 6,7                | 6,7        | 6,9        | 6,2        | 6,5        |
| <b>Appennino bolognese</b>             | <b>6,2</b>        | <b>5,8</b> | <b>5,5</b> | <b>4,3</b> | <b>4,7</b> | <b>5,5</b>         | <b>5,8</b> | <b>6,8</b> | <b>6,6</b> | <b>5,7</b> |
| Camugnano                              | 4,0               | 4,5        | 6,7        | 4,1        | 3,4        | 6,4                | 5,8        | 5,9        | 6,6        | 3,9        |
| Lizzano in Belvedere                   | 6,9               | 9,1        | 4,2        | 9,8        | 5,0        | 12,0               | 13,7       | 10,2       | 12,8       | 6,7        |
| Alto Reno Terme                        | 4,6               | 5,6        | 6,5        | 4,6        | 2,9        | 5,2                | 6,4        | 5,5        | 4,3        | 7,2        |
| <b>Alto Reno</b>                       | <b>4,8</b>        | <b>5,9</b> | <b>6,2</b> | <b>5,2</b> | <b>3,5</b> | <b>6,5</b>         | <b>7,4</b> | <b>6,3</b> | <b>6,0</b> | <b>6,4</b> |
| <b>Totale area Appennino-Alto Reno</b> | <b>5,9</b>        | <b>5,9</b> | <b>5,6</b> | <b>4,5</b> | <b>4,5</b> | <b>5,7</b>         | <b>6,1</b> | <b>6,7</b> | <b>6,5</b> | <b>5,9</b> |
| <b>TOTALE CITTA' METROPOLITANA</b>     | <b>6,3</b>        | <b>6,0</b> | <b>6,3</b> | <b>6,0</b> | <b>6,0</b> | <b>5,6</b>         | <b>6,0</b> | <b>6,3</b> | <b>5,9</b> | <b>5,9</b> |

Fonte: nostre elaborazioni su dati Unioncamere

Tabella 12 - Tassi di crescita 2010-2015

| Comune / Unione comunale               | Tasso di crescita |             |             |             |             |
|--|-------------------|-------------|-------------|-------------|-------------|
|  | 11/10             | 12/11       | 13/12       | 14/13       | 15/14       |
| Castel d'Aiano                         | -1,2              | 0,0         | -2,4        | -6,4        | 2,2         |
| Castel di Casio                        | 1,3               | 1,7         | 0,8         | -2,1        | -1,3        |
| Castiglione dei Pepoli                 | 0,3               | -1,7        | 1,4         | -1,7        | -1,9        |
| Gaggio Montano                         | 0,5               | -0,9        | -3,7        | -1,8        | -2,0        |
| Grizzana Morandi                       | 0,6               | 0,0         | -5,0        | -1,6        | 0,0         |
| Marzabotto                             | 0,2               | 1,8         | -2,4        | -3,2        | 0,0         |
| Monzuno                                | 0,6               | 1,7         | -2,2        | -2,4        | -0,6        |
| San Benedetto Val di Sambro            | 2,9               | 0,4         | 0,0         | -1,9        | -0,2        |
| Vergato                                | 0,3               | -1,3        | 0,5         | -2,0        | -2,6        |
| <b>Appennino bolognese</b>             | <b>0,6</b>        | <b>0,1</b>  | <b>-1,3</b> | <b>-2,4</b> | <b>-1,0</b> |
| Camugnano                              | -2,4              | -1,2        | 0,8         | -2,5        | -0,4        |
| Lizzano in Belvedere                   | -5,1              | -4,6        | -6,0        | -3,0        | -1,8        |
| Alto Reno Terme                        | -0,7              | -0,8        | 0,9         | 0,3         | -4,2        |
| <b>Alto Reno</b>                       | <b>-1,7</b>       | <b>-1,5</b> | <b>-0,1</b> | <b>-0,8</b> | <b>-2,8</b> |
| <b>Totale area Appennino-Alto Reno</b> | <b>0,1</b>        | <b>-0,3</b> | <b>-1,1</b> | <b>-2,0</b> | <b>-1,4</b> |
| <b>TOTALE CITTA' METROPOLITANA</b>     | <b>0,6</b>        | <b>-0,1</b> | <b>0,0</b>  | <b>0,1</b>  | <b>0,1</b>  |

Fonte: nostre elaborazioni su dati Unioncamere

Tabella 13 - Imprese Attive. Consistenza per settore di attività economica, 2015 (valori assoluti).

| Comune/ Unione comunale                | AGRICOLTURA E PESCA |           | C            | D          | E         | F             | G             | H            | I            | J            | K            | L            | M            | N            | O        | P          | Q          | R          | S            | T        | X        | TOTALE 2015   |
|--|---------------------|-----------|--------------|------------|-----------|---------------|---------------|--------------|--------------|--------------|--------------|--------------|--------------|--------------|----------|------------|------------|------------|--------------|----------|----------|---------------|
|  | A                   | B         |              |            |           |               |               |              |              |              |              |              |              |              |          |            |            |            |              |          |          |               |
| Castel d'Aiano                         | 76                  | 0         | 27           | 1          | 0         | 39            | 34            | 9            | 14           | 2            | 4            | 11           | 2            | 5            | 0        | 0          | 0          | 1          | 3            | 0        | 0        | 228           |
| Castel di Casio                        | 59                  | 0         | 24           | 0          | 4         | 56            | 20            | 6            | 11           | 1            | 3            | 5            | 7            | 10           | 0        | 0          | 1          | 2          | 7            | 0        | 0        | 216           |
| Castiglione dei Pepoli                 | 91                  | 1         | 47           | 0          | 0         | 108           | 145           | 5            | 44           | 11           | 13           | 10           | 6            | 5            | 0        | 2          | 3          | 3          | 26           | 0        | 0        | 520           |
| Gaggio Montano                         | 120                 | 0         | 92           | 0          | 0         | 82            | 100           | 14           | 27           | 5            | 9            | 32           | 7            | 5            | 0        | 0          | 2          | 2          | 12           | 0        | 0        | 509           |
| Grizzana Morandi                       | 51                  | 0         | 26           | 0          | 0         | 73            | 60            | 16           | 22           | 1            | 2            | 5            | 3            | 11           | 0        | 0          | 1          | 2          | 7            | 0        | 0        | 280           |
| Marzabotto                             | 87                  | 2         | 67           | 0          | 1         | 95            | 85            | 28           | 34           | 5            | 7            | 15           | 13           | 8            | 0        | 1          | 2          | 3          | 16           | 0        | 0        | 469           |
| Monzuno                                | 67                  | 0         | 49           | 1          | 0         | 157           | 117           | 31           | 36           | 13           | 10           | 21           | 14           | 21           | 0        | 0          | 1          | 11         | 17           | 0        | 0        | 566           |
| San Benedetto Val di Sambro            | 72                  | 0         | 44           | 3          | 3         | 100           | 84            | 21           | 33           | 3            | 8            | 19           | 6            | 20           | 0        | 1          | 2          | 1          | 12           | 0        | 0        | 432           |
| Vergato                                | 77                  | 1         | 46           | 0          | 0         | 139           | 148           | 26           | 52           | 8            | 12           | 24           | 3            | 10           | 0        | 1          | 1          | 3          | 28           | 0        | 0        | 579           |
| <b>Appennino bolognese</b>             | <b>700</b>          | <b>4</b>  | <b>422</b>   | <b>5</b>   | <b>8</b>  | <b>849</b>    | <b>793</b>    | <b>156</b>   | <b>273</b>   | <b>49</b>    | <b>68</b>    | <b>142</b>   | <b>61</b>    | <b>95</b>    | <b>0</b> | <b>5</b>   | <b>13</b>  | <b>28</b>  | <b>128</b>   | <b>0</b> | <b>0</b> | <b>3.799</b>  |
| Camugnano                              | 101                 | 0         | 15           | 1          | 1         | 36            | 18            | 11           | 17           | 2            | 5            | 6            | 0            | 0            | 0        | 0          | 1          | 0          | 4            | 0        | 0        | 218           |
| Lizzano in Belvedere                   | 65                  | 0         | 16           | 0          | 0         | 41            | 47            | 7            | 43           | 6            | 3            | 9            | 5            | 5            | 0        | 2          | 0          | 3          | 6            | 0        | 0        | 258           |
| Alto Reno Terme                        | 46                  | 0         | 63           | 1          | 0         | 100           | 135           | 10           | 64           | 8            | 16           | 22           | 14           | 16           | 0        | 1          | 3          | 7          | 42           | 0        | 0        | 548           |
| <b>Alto Reno</b>                       | <b>212</b>          | <b>0</b>  | <b>94</b>    | <b>2</b>   | <b>1</b>  | <b>177</b>    | <b>200</b>    | <b>28</b>    | <b>124</b>   | <b>16</b>    | <b>24</b>    | <b>37</b>    | <b>19</b>    | <b>21</b>    | <b>0</b> | <b>3</b>   | <b>4</b>   | <b>10</b>  | <b>52</b>    | <b>0</b> | <b>0</b> | <b>1.024</b>  |
| <b>Totale area Appennino-Alto Reno</b> | <b>912</b>          | <b>4</b>  | <b>516</b>   | <b>7</b>   | <b>9</b>  | <b>1.026</b>  | <b>993</b>    | <b>184</b>   | <b>397</b>   | <b>65</b>    | <b>92</b>    | <b>179</b>   | <b>80</b>    | <b>116</b>   | <b>0</b> | <b>8</b>   | <b>17</b>  | <b>38</b>  | <b>180</b>   | <b>0</b> | <b>0</b> | <b>4.823</b>  |
| <b>TOTALE CITTA' METROPOLITANA</b>     | <b>8.928</b>        | <b>15</b> | <b>8.862</b> | <b>155</b> | <b>91</b> | <b>12.887</b> | <b>20.825</b> | <b>3.850</b> | <b>5.827</b> | <b>2.422</b> | <b>2.248</b> | <b>6.402</b> | <b>3.968</b> | <b>3.145</b> | <b>2</b> | <b>434</b> | <b>520</b> | <b>895</b> | <b>3.735</b> | <b>1</b> | <b>8</b> | <b>85.220</b> |

Fonte: nostre elaborazioni su dati Unioncamere

Tabella 14 - Imprese Attive. Consistenza per settore di attività economica, 2015 (valori percentuali).

| Comune / Unione comunale               | AGRICOLTURA E PESCA |            | C           | D          | E          | F           | G           | H          | I           | J          | K          | L          | M          | N          | O          | P          | Q          | R          | S          | T          | X          | TOTALE 2015  |
|--|---------------------|------------|-------------|------------|------------|-------------|-------------|------------|-------------|------------|------------|------------|------------|------------|------------|------------|------------|------------|------------|------------|------------|--------------|
|  | A                   | B          |             |            |            |             |             |            |             |            |            |            |            |            |            |            |            |            |            |            |            |              |
| Castel d'Aiano                         | 33,3                | 0,0        | 11,8        | 0,4        | 0,0        | 17,1        | 14,9        | 3,9        | 6,1         | 0,9        | 1,8        | 4,8        | 0,9        | 2,2        | 0,0        | 0,0        | 0,0        | 0,4        | 1,3        | 0,0        | 0,0        | 100,0        |
| Castel di Casio                        | 27,3                | 0,0        | 11,1        | 0,0        | 1,9        | 25,9        | 9,3         | 2,8        | 5,1         | 0,5        | 1,4        | 2,3        | 3,2        | 4,6        | 0,0        | 0,0        | 0,5        | 0,9        | 3,2        | 0,0        | 0,0        | 100,0        |
| Castiglione dei Pepoli                 | 17,5                | 0,2        | 9,0         | 0,0        | 0,0        | 20,8        | 27,9        | 1,0        | 8,5         | 2,1        | 2,5        | 1,9        | 1,2        | 1,0        | 0,0        | 0,4        | 0,6        | 0,6        | 5,0        | 0,0        | 0,0        | 100,0        |
| Gaggio Montano                         | 23,6                | 0,0        | 18,1        | 0,0        | 0,0        | 16,1        | 19,6        | 2,8        | 5,3         | 1,0        | 1,8        | 6,3        | 1,4        | 1,0        | 0,0        | 0,0        | 0,4        | 0,4        | 2,4        | 0,0        | 0,0        | 100,0        |
| Grizzana Morandi                       | 18,2                | 0,0        | 9,3         | 0,0        | 0,0        | 26,1        | 21,4        | 5,7        | 7,9         | 0,4        | 0,7        | 1,8        | 1,1        | 3,9        | 0,0        | 0,0        | 0,4        | 0,7        | 2,5        | 0,0        | 0,0        | 100,0        |
| Marzabotto                             | 18,6                | 0,4        | 14,3        | 0,0        | 0,2        | 20,3        | 18,1        | 6,0        | 7,2         | 1,1        | 1,5        | 3,2        | 2,8        | 1,7        | 0,0        | 0,2        | 0,4        | 0,6        | 3,4        | 0,0        | 0,0        | 100,0        |
| Monzuno                                | 11,8                | 0,0        | 8,7         | 0,2        | 0,0        | 27,7        | 20,7        | 5,5        | 6,4         | 2,3        | 1,8        | 3,7        | 2,5        | 3,7        | 0,0        | 0,0        | 0,2        | 1,9        | 3,0        | 0,0        | 0,0        | 100,0        |
| San Benedetto Val di Sambro            | 16,7                | 0,0        | 10,2        | 0,7        | 0,7        | 23,1        | 19,4        | 4,9        | 7,6         | 0,7        | 1,9        | 4,4        | 1,4        | 4,6        | 0,0        | 0,2        | 0,5        | 0,2        | 2,8        | 0,0        | 0,0        | 100,0        |
| Vergato                                | 13,3                | 0,2        | 7,9         | 0,0        | 0,0        | 24,0        | 25,6        | 4,5        | 9,0         | 1,4        | 2,1        | 4,1        | 0,5        | 1,7        | 0,0        | 0,2        | 0,2        | 0,5        | 4,8        | 0,0        | 0,0        | 100,0        |
| <b>Appennino bolognese</b>             | <b>18,4</b>         | <b>0,1</b> | <b>11,1</b> | <b>0,1</b> | <b>0,2</b> | <b>22,3</b> | <b>20,9</b> | <b>4,1</b> | <b>7,2</b>  | <b>1,3</b> | <b>1,8</b> | <b>3,7</b> | <b>1,6</b> | <b>2,5</b> | <b>0,0</b> | <b>0,1</b> | <b>0,3</b> | <b>0,7</b> | <b>3,4</b> | <b>0,0</b> | <b>0,0</b> | <b>100,0</b> |
| Camugnano                              | 46,3                | 0,0        | 6,9         | 0,5        | 0,5        | 16,5        | 8,3         | 5,0        | 7,8         | 0,9        | 2,3        | 2,8        | 0,0        | 0,0        | 0,0        | 0,0        | 0,5        | 0,0        | 1,8        | 0,0        | 0,0        | 100,0        |
| Lizzano in Belvedere                   | 25,2                | 0,0        | 6,2         | 0,0        | 0,0        | 15,9        | 18,2        | 2,7        | 16,7        | 2,3        | 1,2        | 3,5        | 1,9        | 1,9        | 0,0        | 0,8        | 0,0        | 1,2        | 2,3        | 0,0        | 0,0        | 100,0        |
| Alto Reno Terme                        | 8,4                 | 0,0        | 11,5        | 0,2        | 0,0        | 18,2        | 24,6        | 1,8        | 11,7        | 1,5        | 2,9        | 4,0        | 2,6        | 2,9        | 0,0        | 0,2        | 0,5        | 1,3        | 7,7        | 0,0        | 0,0        | 100,0        |
| <b>Alto Reno</b>                       | <b>20,7</b>         | <b>0,0</b> | <b>9,2</b>  | <b>0,2</b> | <b>0,1</b> | <b>17,3</b> | <b>19,5</b> | <b>2,7</b> | <b>12,1</b> | <b>1,6</b> | <b>2,3</b> | <b>3,6</b> | <b>1,9</b> | <b>2,1</b> | <b>0,0</b> | <b>0,3</b> | <b>0,4</b> | <b>1,0</b> | <b>5,1</b> | <b>0,0</b> | <b>0,0</b> | <b>100,0</b> |
| <b>Totale area Appennino-Alto Reno</b> | <b>18,9</b>         | <b>0,1</b> | <b>10,7</b> | <b>0,1</b> | <b>0,2</b> | <b>21,3</b> | <b>20,6</b> | <b>3,8</b> | <b>8,2</b>  | <b>1,3</b> | <b>1,9</b> | <b>3,7</b> | <b>1,7</b> | <b>2,4</b> | <b>0,0</b> | <b>0,2</b> | <b>0,4</b> | <b>0,8</b> | <b>3,7</b> | <b>0,0</b> | <b>0,0</b> | <b>100,0</b> |
| <b>TOTALE CITTA' METROPOLITANA</b>     | <b>10,5</b>         | <b>0,0</b> | <b>10,4</b> | <b>0,2</b> | <b>0,1</b> | <b>15,1</b> | <b>24,4</b> | <b>4,5</b> | <b>6,8</b>  | <b>2,8</b> | <b>2,6</b> | <b>7,5</b> | <b>4,7</b> | <b>3,7</b> | <b>0,0</b> | <b>0,5</b> | <b>0,6</b> | <b>1,1</b> | <b>4,4</b> | <b>0,0</b> | <b>0,0</b> | <b>100,0</b> |

Fonte: nostre elaborazioni su dati Unioncamere

Tabella 15 - Imprese Attive. Variazione percentuale per settore di attività economica (2014/2015).

| Comune / Unione comunale               | AGRICOLTURA E PESCA<br>A | Attività estrattiva<br>B | Manifattura<br>C | Energia<br>D | Acqua e trattamento rifiuti<br>E | Costruzioni<br>F | Commercio<br>G | Trasporti<br>H | Alloggio e ristorazione<br>I | Informazione e comunicazione<br>J | Credito e assicurazioni<br>K | Attività immobiliari<br>L | Attività professionali<br>M | Servizi alle imprese<br>N | Amministrazione pubblica<br>O | Istruzione<br>P | Sanità<br>Q  | Arte, sport e intrattenimento<br>R | Altri servizi personali<br>S | Attività di famiglie e convivenze<br>T | Non classificate<br>X | TOTALE VAR 2015/2014 |
|--|--------------------------|--------------------------|------------------|--------------|----------------------------------|------------------|----------------|----------------|------------------------------|-----------------------------------|------------------------------|---------------------------|-----------------------------|---------------------------|-------------------------------|-----------------|--------------|------------------------------------|------------------------------|--|-----------------------|----------------------|
| Castel d'Aiano                         | -1,3                     |                          | 12,5             | 0,0          |                                  | -7,1             | 3,0            | 12,5           | 16,7                         | 0,0                               | 33,3                         | 0,0                       | -33,3                       | 66,7                      |                               |                 |              | 0,0                                | 0,0                          |  |                       | 2,2                  |
| Castel di Casio                        | 0,0                      |                          | -11,1            |              | 0,0                              | -6,7             | -4,8           | -14,3          | 0,0                          | 0,0                               | 0,0                          | 0,0                       | 0,0                         | 25,0                      |                               |                 | -50,0        | 0,0                                | 0,0                          |  |                       | -3,6                 |
| Castiglione dei Pepoli                 | -1,1                     | 0,0                      | -4,1             |              |                                  | -5,3             | -3,3           | -16,7          | -4,3                         | 0,0                               | 0,0                          | 0,0                       | 50,0                        | 0,0                       |                               | 0,0             | 0,0          | 0,0                                | 0,0                          |  |                       | -2,8                 |
| Gaggio Montano                         | -4,0                     |                          | 5,7              |              |                                  | -2,4             | 0,0            | -12,5          | -10,0                        | 25,0                              | -10,0                        | 0,0                       | 0,0                         | -16,7                     |                               |                 | 0,0          | -33,3                              | 0,0                          |  |                       | -1,7                 |
| Grizzana Morandi                       | -1,9                     |                          | 8,3              |              |                                  | -2,7             | 0,0            | -5,9           | -12,0                        | -50,0                             | 0,0                          | 25,0                      | 50,0                        | 0,0                       |                               |                 | -50,0        | 100,0                              | 0,0                          |  |                       | -1,4                 |
| Marzabotto                             | 1,2                      | 0,0                      | -1,5             |              | 0,0                              | 2,2              | 0,0            | -9,7           | -8,1                         | 0,0                               | 0,0                          | -6,3                      | 8,3                         | 14,3                      |                               | 0,0             | -33,3        | 0,0                                | 0,0                          |  |                       | -0,8                 |
| Monzuno                                | 4,7                      |                          | -2,0             | 0,0          |                                  | -2,5             | -2,5           | -6,1           | 0,0                          | 0,0                               | 42,9                         | 10,5                      | 0,0                         | 16,7                      |                               |                 | -50,0        | 0,0                                | -10,5                        |  |                       | -0,4                 |
| San Benedetto Val di Sambro            | -1,4                     |                          | -6,4             | 50,0         | 0,0                              | -2,9             | -3,4           | -8,7           | 10,0                         | 50,0                              | -20,0                        | 5,6                       | 20,0                        | 25,0                      |                               | 0,0             | 0,0          | 0,0                                | 0,0                          |  |                       | -0,7                 |
| Vergato                                | 1,3                      | 0,0                      | -4,2             |              |                                  | -0,7             | -1,3           | -3,7           | -3,7                         | 0,0                               | 0,0                          | 4,3                       | 50,0                        | 0,0                       |                               | 0,0             | 0,0          | 50,0                               | -6,7                         |  |                       | -1,0                 |
| <b>Appennino bolognese</b>             | <b>-0,6</b>              | <b>0,0</b>               | <b>-0,5</b>      | <b>25,0</b>  | <b>0,0</b>                       | <b>-2,6</b>      | <b>-1,6</b>    | <b>-7,1</b>    | <b>-2,8</b>                  | <b>2,1</b>                        | <b>1,5</b>                   | <b>2,9</b>                | <b>8,9</b>                  | <b>13,1</b>               |                               | <b>0,0</b>      | <b>-23,5</b> | <b>3,7</b>                         | <b>-3,0</b>                  |  |                       | <b>-1,2</b>          |
| Camugnano                              | 3,1                      |                          | 7,1              | 0,0          | 0,0                              | 0,0              | -14,3          | -8,3           | -5,6                         | 100,0                             | 25,0                         | 20,0                      |                             |                           |                               |                 | 0,0          |                                    | 0,0                          |  |                       | 0,9                  |
| Lizzano in Belvedere                   | 0,0                      |                          | -11,1            |              |                                  | -16,3            | -6,0           | 16,7           | 2,4                          | -14,3                             | 0,0                          | 12,5                      | 0,0                         | 66,7                      |                               | 100,0           |              | 0,0                                | 0,0                          |  |                       | -3,0                 |
| Alto Reno Terme                        | -2,1                     |                          | -1,6             | 0,0          |                                  | -10,7            | -3,6           | 0,0            | 1,6                          | -11,1                             | -11,1                        | -4,3                      | 7,7                         | -5,9                      |                               | 0,0             | 0,0          | 0,0                                | 5,0                          |  |                       | -3,5                 |
| <b>Alto Reno</b>                       | <b>1,0</b>               |                          | <b>-2,1</b>      | <b>0,0</b>   | <b>0,0</b>                       | <b>-10,2</b>     | <b>-5,2</b>    | <b>0,0</b>     | <b>0,8</b>                   | <b>-5,9</b>                       | <b>-4,0</b>                  | <b>2,8</b>                | <b>5,6</b>                  | <b>5,0</b>                |                               | <b>50,0</b>     | <b>0,0</b>   | <b>0,0</b>                         | <b>4,0</b>                   |  |                       | <b>-2,5</b>          |
| <b>Totale area Appennino-Alto Reno</b> | <b>-0,2</b>              | <b>0,0</b>               | <b>-0,8</b>      | <b>16,7</b>  | <b>0,0</b>                       | <b>-4,0</b>      | <b>-2,4</b>    | <b>-6,1</b>    | <b>-1,7</b>                  | <b>0,0</b>                        | <b>0,0</b>                   | <b>2,9</b>                | <b>8,1</b>                  | <b>11,5</b>               |                               | <b>14,3</b>     | <b>-19,0</b> | <b>2,7</b>                         | <b>-1,1</b>                  |  |                       | <b>-1,5</b>          |
| <b>TOTALE CITTA' METROPOLITANA</b>     | <b>-10,5</b>             | <b>-16,7</b>             | <b>-15,2</b>     | <b>93,5</b>  | <b>-18,7</b>                     | <b>-24,0</b>     | <b>-1,5</b>    | <b>-2,2</b>    | <b>1,8</b>                   | <b>0,6</b>                        | <b>-0,8</b>                  | <b>-0,4</b>               | <b>1,3</b>                  | <b>3,6</b>                |                               | <b>3,1</b>      | <b>4,4</b>   | <b>3,5</b>                         | <b>1,5</b>                   |  | <b>-20,0</b>          | <b>-0,7</b>          |

Fonte: nostre elaborazioni su dati Unioncamere

Tabella 16 – Addetti alle imprese Attive per settore di attività economica, 2015 (valori percentuali).

| Comune / Unione comunale               | AGRICOLTURA E PESCA | Attività estrattiva | Manifattura   | Energia    | Acqua e trattamento rifiuti | Costruzioni   | Commercio     | Trasporti     | Alloggio e ristorazione | Informazione e comunicazione | Credito e assicurazioni | Attività immobiliari | Attività professionali | Servizi alle imprese | Amministrazione pubblica | Istruzione   | Sanità       | Arte, sport e intrattenimento | Altri servizi personali | Attività di famiglie e convivenze | Non classificate | TOTALE 2015    |
|--|---------------------|---------------------|---------------|------------|-----------------------------|---------------|---------------|---------------|-------------------------|------------------------------|-------------------------|----------------------|------------------------|----------------------|--------------------------|--------------|--------------|-------------------------------|-------------------------|-----------------------------------|------------------|----------------|
|  | A                   | B                   | C             | D          | E                           | F             | G             | H             | I                       | J                            | K                       | L                    | M                      | N                    | O                        | P            | Q            | R                             | S                       | T                                 | X                |                |
| Castel d'Aiano                         | 53                  | 0                   | 132           | 0          | 0                           | 62            | 63            | 23            | 37                      | 2                            | 3                       | 2                    | 1                      | 8                    | 0                        | 0            | 0            | 1                             | 6                       | 0                                 | 0                | 393            |
| Castel di Casio                        | 18                  | 0                   | 386           | 0          | 104                         | 100           | 34            | 58            | 19                      | 1                            | 3                       | 0                    | 20                     | 23                   | 0                        | 0            | 16           | 3                             | 10                      | 0                                 | 0                | 795            |
| Castiglione dei Pepoli                 | 93                  | 1                   | 163           | 0          | 0                           | 216           | 219           | 4             | 134                     | 32                           | 17                      | 9                    | 3                      | 10                   | 0                        | 9            | 104          | 1                             | 37                      | 0                                 | 0                | 1.052          |
| Gaggio Montano                         | 54                  | 0                   | 1.881         | 0          | 0                           | 154           | 177           | 58            | 76                      | 3                            | 9                       | 42                   | 3                      | 10                   | 0                        | 0            | 3            | 0                             | 20                      | 0                                 | 0                | 2.490          |
| Grizzana Morandi                       | 18                  | 0                   | 124           | 0          | 0                           | 88            | 99            | 44            | 47                      | 1                            | 2                       | 2                    | 3                      | 21                   | 0                        | 0            | 12           | 1                             | 9                       | 0                                 | 0                | 471            |
| Marzabotto                             | 55                  | 15                  | 398           | 0          | 37                          | 128           | 138           | 37            | 89                      | 3                            | 5                       | 8                    | 16                     | 14                   | 0                        | 0            | 12           | 4                             | 16                      | 0                                 | 0                | 975            |
| Monzuno                                | 45                  | 0                   | 351           | 0          | 0                           | 219           | 184           | 32            | 106                     | 10                           | 11                      | 8                    | 14                     | 57                   | 0                        | 0            | 12           | 17                            | 19                      | 0                                 | 0                | 1.085          |
| San Benedetto Val di Sambro            | 32                  | 0                   | 246           | 3          | 18                          | 147           | 126           | 35            | 83                      | 3                            | 9                       | 3                    | 2                      | 34                   | 0                        | 0            | 2            | 1                             | 19                      | 0                                 | 0                | 763            |
| Vergato                                | 61                  | 1                   | 285           | 0          | 0                           | 244           | 268           | 40            | 174                     | 9                            | 42                      | 9                    | 1                      | 9                    | 0                        | 3            | 4            | 4                             | 38                      | 0                                 | 0                | 1.192          |
| <b>Appennino bolognese</b>             | <b>429</b>          | <b>17</b>           | <b>3.966</b>  | <b>3</b>   | <b>159</b>                  | <b>1.358</b>  | <b>1.308</b>  | <b>331</b>    | <b>765</b>              | <b>64</b>                    | <b>101</b>              | <b>83</b>            | <b>63</b>              | <b>186</b>           | <b>0</b>                 | <b>12</b>    | <b>165</b>   | <b>32</b>                     | <b>174</b>              | <b>0</b>                          | <b>0</b>         | <b>9.216</b>   |
| Camugnano                              | 34                  | 0                   | 62            | 0          | 2                           | 50            | 23            | 27            | 50                      | 0                            | 4                       | 4                    | 0                      | 0                    | 0                        | 0            | 43           | 0                             | 5                       | 0                                 | 0                | 304            |
| Lizzano in Belvedere                   | 55                  | 0                   | 59            | 0          | 0                           | 53            | 86            | 11            | 122                     | 7                            | 47                      | 4                    | 8                      | 4                    | 0                        | 4            | 0            | 9                             | 8                       | 0                                 | 0                | 477            |
| Alto Reno Terme                        | 10                  | 0                   | 309           | 3          | 0                           | 159           | 256           | 21            | 228                     | 8                            | 33                      | 10                   | 18                     | 115                  | 0                        | 3            | 70           | 4                             | 70                      | 0                                 | 0                | 1.317          |
| <b>Alto Reno</b>                       | <b>99</b>           | <b>0</b>            | <b>430</b>    | <b>3</b>   | <b>2</b>                    | <b>262</b>    | <b>365</b>    | <b>59</b>     | <b>400</b>              | <b>15</b>                    | <b>84</b>               | <b>18</b>            | <b>26</b>              | <b>119</b>           | <b>0</b>                 | <b>7</b>     | <b>113</b>   | <b>13</b>                     | <b>83</b>               | <b>0</b>                          | <b>0</b>         | <b>2.098</b>   |
| <b>Totale area Appennino-Alto Reno</b> | <b>528</b>          | <b>17</b>           | <b>4.396</b>  | <b>6</b>   | <b>161</b>                  | <b>1.620</b>  | <b>1.673</b>  | <b>390</b>    | <b>1.165</b>            | <b>79</b>                    | <b>185</b>              | <b>101</b>           | <b>89</b>              | <b>305</b>           | <b>0</b>                 | <b>19</b>    | <b>278</b>   | <b>45</b>                     | <b>257</b>              | <b>0</b>                          | <b>0</b>         | <b>11.314</b>  |
| <b>TOTALE CITTA' METROPOLITANA</b>     | <b>9.249</b>        | <b>191</b>          | <b>81.423</b> | <b>461</b> | <b>2.206</b>                | <b>23.887</b> | <b>44.744</b> | <b>17.358</b> | <b>21.394</b>           | <b>9.459</b>                 | <b>9.047</b>            | <b>7.594</b>         | <b>9.982</b>           | <b>15.933</b>        | <b>4</b>                 | <b>2.058</b> | <b>9.549</b> | <b>2.912</b>                  | <b>7.437</b>            | <b>2</b>                          | <b>1</b>         | <b>274.891</b> |

Fonte: nostre elaborazioni su dati Unioncamere

Tabella 17 – Addetti alle imprese Attive. Composizione settoriale, 2015 (valori percentuali).

| Comune / Unione comunale               | AGRICOLTURA E PESCA | Attività estrattiva | Manifattura | Energia    | Acqua e trattamento rifiuti | Costruzioni | Commercio   | Trasporti  | Alloggio e ristorazione | Informazione e comunicazione | Credito e assicurazioni | Attività immobiliari | Attività professionali | Servizi alle imprese | Amministrazione pubblica | Istruzione | Sanità     | Arte, sport e intrattenimento | Altri servizi personali | Attività di famiglie e convivenze | Non classificate | TOTALE 2015  |
|--|---------------------|---------------------|-------------|------------|-----------------------------|-------------|-------------|------------|-------------------------|------------------------------|-------------------------|----------------------|------------------------|----------------------|--------------------------|------------|------------|-------------------------------|-------------------------|-----------------------------------|------------------|--------------|
|  | A                   | B                   | C           | D          | E                           | F           | G           | H          | I                       | J                            | K                       | L                    | M                      | N                    | O                        | P          | Q          | R                             | S                       | T                                 | X                |              |
| Castel d'Aiano                         | 13,5                | 0,0                 | 33,6        | 0,0        | 0,0                         | 15,8        | 16,0        | 5,9        | 9,4                     | 0,5                          | 0,8                     | 0,5                  | 0,3                    | 2,0                  | 0,0                      | 0,0        | 0,0        | 0,3                           | 1,5                     | 0,0                               | 0,0              | 100,0        |
| Castel di Casio                        | 2,3                 | 0,0                 | 48,6        | 0,0        | 13,1                        | 12,6        | 4,3         | 7,3        | 2,4                     | 0,1                          | 0,4                     | 0,0                  | 2,5                    | 2,9                  | 0,0                      | 0,0        | 2,0        | 0,4                           | 1,3                     | 0,0                               | 0,0              | 100,0        |
| Castiglione dei Pepoli                 | 8,8                 | 0,1                 | 15,5        | 0,0        | 0,0                         | 20,5        | 20,8        | 0,4        | 12,7                    | 3,0                          | 1,6                     | 0,9                  | 0,3                    | 1,0                  | 0,0                      | 0,9        | 9,9        | 0,1                           | 3,5                     | 0,0                               | 0,0              | 100,0        |
| Gaggio Montano                         | 2,2                 | 0,0                 | 75,5        | 0,0        | 0,0                         | 6,2         | 7,1         | 2,3        | 3,1                     | 0,1                          | 0,4                     | 1,7                  | 0,1                    | 0,4                  | 0,0                      | 0,0        | 0,1        | 0,0                           | 0,8                     | 0,0                               | 0,0              | 100,0        |
| Grizzana Morandi                       | 3,8                 | 0,0                 | 26,3        | 0,0        | 0,0                         | 18,7        | 21,0        | 9,3        | 10,0                    | 0,2                          | 0,4                     | 0,4                  | 0,6                    | 4,5                  | 0,0                      | 0,0        | 2,5        | 0,2                           | 1,9                     | 0,0                               | 0,0              | 100,0        |
| Marzabotto                             | 5,6                 | 1,5                 | 40,8        | 0,0        | 3,8                         | 13,1        | 14,2        | 3,8        | 9,1                     | 0,3                          | 0,5                     | 0,8                  | 1,6                    | 1,4                  | 0,0                      | 0,0        | 1,2        | 0,4                           | 1,6                     | 0,0                               | 0,0              | 100,0        |
| Monzuno                                | 4,1                 | 0,0                 | 32,4        | 0,0        | 0,0                         | 20,2        | 17,0        | 2,9        | 9,8                     | 0,9                          | 1,0                     | 0,7                  | 1,3                    | 5,3                  | 0,0                      | 0,0        | 1,1        | 1,6                           | 1,8                     | 0,0                               | 0,0              | 100,0        |
| San Benedetto Val di Sambro            | 4,2                 | 0,0                 | 32,2        | 0,4        | 2,4                         | 19,3        | 16,5        | 4,6        | 10,9                    | 0,4                          | 1,2                     | 0,4                  | 0,3                    | 4,5                  | 0,0                      | 0,0        | 0,3        | 0,1                           | 2,5                     | 0,0                               | 0,0              | 100,0        |
| Vergato                                | 5,1                 | 0,1                 | 23,9        | 0,0        | 0,0                         | 20,5        | 22,5        | 3,4        | 14,6                    | 0,8                          | 3,5                     | 0,8                  | 0,1                    | 0,8                  | 0,0                      | 0,3        | 0,3        | 0,3                           | 3,2                     | 0,0                               | 0,0              | 100,0        |
| <b>Appennino bolognese</b>             | <b>4,7</b>          | <b>0,2</b>          | <b>43,0</b> | <b>0,0</b> | <b>1,7</b>                  | <b>14,7</b> | <b>14,2</b> | <b>3,6</b> | <b>8,3</b>              | <b>0,7</b>                   | <b>1,1</b>              | <b>0,9</b>           | <b>0,7</b>             | <b>2,0</b>           | <b>0,0</b>               | <b>0,1</b> | <b>1,8</b> | <b>0,3</b>                    | <b>1,9</b>              | <b>0,0</b>                        | <b>0,0</b>       | <b>100,0</b> |
| Camugnano                              | 11,2                | 0,0                 | 20,4        | 0,0        | 0,7                         | 16,4        | 7,6         | 8,9        | 16,4                    | 0,0                          | 1,3                     | 1,3                  | 0,0                    | 0,0                  | 0,0                      | 0,0        | 14,1       | 0,0                           | 1,6                     | 0,0                               | 0,0              | 100,0        |
| Lizzano in Belvedere                   | 11,5                | 0,0                 | 12,4        | 0,0        | 0,0                         | 11,1        | 18,0        | 2,3        | 25,6                    | 1,5                          | 9,9                     | 0,8                  | 1,7                    | 0,8                  | 0,0                      | 0,8        | 0,0        | 1,9                           | 1,7                     | 0,0                               | 0,0              | 100,0        |
| Alto Reno Terme                        | 0,8                 | 0,0                 | 23,5        | 0,2        | 0,0                         | 12,1        | 19,4        | 1,6        | 17,3                    | 0,6                          | 2,5                     | 0,8                  | 1,4                    | 8,7                  | 0,0                      | 0,2        | 5,3        | 0,3                           | 5,3                     | 0,0                               | 0,0              | 100,0        |
| <b>Alto Reno</b>                       | <b>4,7</b>          | <b>0,0</b>          | <b>20,5</b> | <b>0,1</b> | <b>0,1</b>                  | <b>12,5</b> | <b>17,4</b> | <b>2,8</b> | <b>19,1</b>             | <b>0,7</b>                   | <b>4,0</b>              | <b>0,9</b>           | <b>1,2</b>             | <b>5,7</b>           | <b>0,0</b>               | <b>0,3</b> | <b>5,4</b> | <b>0,6</b>                    | <b>4,0</b>              | <b>0,0</b>                        | <b>0,0</b>       | <b>100,0</b> |
| <b>Totale area Appennino-Alto Reno</b> | <b>4,7</b>          | <b>0,2</b>          | <b>38,9</b> | <b>0,1</b> | <b>1,4</b>                  | <b>14,3</b> | <b>14,8</b> | <b>3,4</b> | <b>10,3</b>             | <b>0,7</b>                   | <b>1,6</b>              | <b>0,9</b>           | <b>0,8</b>             | <b>2,7</b>           | <b>0,0</b>               | <b>0,2</b> | <b>2,5</b> | <b>0,4</b>                    | <b>2,3</b>              | <b>0,0</b>                        | <b>0,0</b>       | <b>100,0</b> |
| <b>TOTALE CITTA' METROPOLITANA</b>     | <b>3,4</b>          | <b>0,1</b>          | <b>29,6</b> | <b>0,2</b> | <b>0,8</b>                  | <b>8,7</b>  | <b>16,3</b> | <b>6,3</b> | <b>7,8</b>              | <b>3,4</b>                   | <b>3,3</b>              | <b>2,8</b>           | <b>3,6</b>             | <b>5,8</b>           | <b>0,0</b>               | <b>0,7</b> | <b>3,5</b> | <b>1,1</b>                    | <b>2,7</b>              | <b>0,0</b>                        | <b>0,0</b>       | <b>100,0</b> |

Fonte: nostre elaborazioni su dati Unioncamere

Tabella 18 – Dimensione media delle imprese Attive per settore di attività economica (2015)

| Comune / Unione comunale               | AGRICOLTURA E PESCA | Attività estrattiva | Manifattura | Energia    | Acqua e trattamento rifiuti | Costruzioni | Commercio  | Trasporti  | Alloggio e ristorazione | Informazione e comunicazione | Credito e assicurazioni | Attività immobiliari | Attività professionali | Servizi alle imprese | Amministrazione pubblica | Istruzione | Sanità      | Arte, sport e intrattenimento | Altri servizi personali | Attività di famiglie e convivenze | Non classificate | TOTALE 2015 |
|--|---------------------|---------------------|-------------|------------|-----------------------------|-------------|------------|------------|-------------------------|------------------------------|-------------------------|----------------------|------------------------|----------------------|--------------------------|------------|-------------|-------------------------------|-------------------------|-----------------------------------|------------------|-------------|
|  | A                   | B                   | C           | D          | E                           | F           | G          | H          | I                       | J                            | K                       | L                    | M                      | N                    | O                        | P          | Q           | R                             | S                       | T                                 | X                |             |
| Castel d'Aiano                         | 0,7                 | -                   | 4,9         | 0,0        | -                           | 1,6         | 1,9        | 2,6        | 2,6                     | 1,0                          | 0,8                     | 0,2                  | 0,5                    | 1,6                  | -                        | -          | -           | 1,0                           | 2,0                     | -                                 | -                | 1,7         |
| Castel di Casio                        | 0,3                 | -                   | 16,1        | -          | 26,0                        | 1,8         | 1,7        | 9,7        | 1,7                     | 1,0                          | 1,0                     | 0,0                  | 2,9                    | 2,3                  | -                        | -          | 16,0        | 1,5                           | 1,4                     | -                                 | -                | 3,7         |
| Castiglione dei Pepoli                 | 1,0                 | 1,0                 | 3,5         | -          | -                           | 2,0         | 1,5        | 0,8        | 3,0                     | 2,9                          | 1,3                     | 0,9                  | 0,5                    | 2,0                  | -                        | 4,5        | 34,7        | 0,3                           | 1,4                     | -                                 | -                | 2,0         |
| Gaggio Montano                         | 0,5                 | -                   | 20,4        | -          | -                           | 1,9         | 1,8        | 4,1        | 2,8                     | 0,6                          | 1,0                     | 1,3                  | 0,4                    | 2,0                  | -                        | -          | 1,5         | 0,0                           | 1,7                     | -                                 | -                | 4,9         |
| Grizzana Morandi                       | 0,4                 | -                   | 4,8         | -          | -                           | 1,2         | 1,7        | 2,8        | 2,1                     | 1,0                          | 1,0                     | 0,4                  | 1,0                    | 1,9                  | -                        | -          | 12,0        | 0,5                           | 1,3                     | -                                 | -                | 1,7         |
| Marzabotto                             | 0,6                 | 7,5                 | 5,9         | -          | 37,0                        | 1,3         | 1,6        | 1,3        | 2,6                     | 0,6                          | 0,7                     | 0,5                  | 1,2                    | 1,8                  | -                        | 0,0        | 6,0         | 1,3                           | 1,0                     | -                                 | -                | 2,1         |
| Monzuno                                | 0,7                 | -                   | 7,2         | 0,0        | -                           | 1,4         | 1,6        | 1,0        | 2,9                     | 0,8                          | 1,1                     | 0,4                  | 1,0                    | 2,7                  | -                        | -          | 12,0        | 1,5                           | 1,1                     | -                                 | -                | 1,9         |
| San Benedetto Val di Sambro            | 0,4                 | -                   | 5,6         | 1,0        | 6,0                         | 1,5         | 1,5        | 1,7        | 2,5                     | 1,0                          | 1,1                     | 0,2                  | 0,3                    | 1,7                  | -                        | 0,0        | 1,0         | 1,0                           | 1,6                     | -                                 | -                | 1,8         |
| Vergato                                | 0,8                 | 1,0                 | 6,2         | -          | -                           | 1,8         | 1,8        | 1,5        | 3,3                     | 1,1                          | 3,5                     | 0,4                  | 0,3                    | 0,9                  | -                        | 3,0        | 4,0         | 1,3                           | 1,4                     | -                                 | -                | 2,1         |
| <b>Appennino bolognese</b>             | <b>0,6</b>          | <b>4,3</b>          | <b>9,4</b>  | <b>0,6</b> | <b>19,9</b>                 | <b>1,6</b>  | <b>1,6</b> | <b>2,1</b> | <b>2,8</b>              | <b>1,3</b>                   | <b>1,5</b>              | <b>0,6</b>           | <b>1,0</b>             | <b>2,0</b>           | -                        | <b>2,4</b> | <b>12,7</b> | <b>1,1</b>                    | <b>1,4</b>              | -                                 | -                | <b>2,4</b>  |
| Camugnano                              | 0,3                 | -                   | 4,1         | 0,0        | 2,0                         | 1,4         | 1,3        | 2,5        | 2,9                     | 0,0                          | 0,8                     | 0,7                  | -                      | -                    | -                        | -          | 43,0        | -                             | 1,3                     | -                                 | -                | 1,4         |
| Lizzano in Belvedere                   | 0,8                 | -                   | 3,7         | -          | -                           | 1,3         | 1,8        | 1,6        | 2,8                     | 1,2                          | 15,7                    | 0,4                  | 1,6                    | 0,8                  | -                        | 2,0        | -           | 3,0                           | 1,3                     | -                                 | -                | 1,8         |
| Alto Reno Terme                        | 0,2                 | -                   | 4,9         | 3,0        | -                           | 1,6         | 1,9        | 2,1        | 3,6                     | 1,0                          | 2,1                     | 0,5                  | 1,3                    | 7,2                  | -                        | 3,0        | 23,3        | 0,6                           | 1,7                     | -                                 | -                | 2,4         |
| <b>Alto Reno</b>                       | <b>0,5</b>          | -                   | <b>4,6</b>  | <b>1,5</b> | <b>2,0</b>                  | <b>1,5</b>  | <b>1,8</b> | <b>2,1</b> | <b>3,2</b>              | <b>0,9</b>                   | <b>3,5</b>              | <b>0,5</b>           | <b>1,4</b>             | <b>5,7</b>           | -                        | <b>2,3</b> | <b>28,3</b> | <b>1,3</b>                    | <b>1,6</b>              | -                                 | -                | <b>2,0</b>  |
| <b>Totale area Appennino-Alto Reno</b> | <b>0,6</b>          | <b>4,3</b>          | <b>8,5</b>  | <b>0,9</b> | <b>17,9</b>                 | <b>1,6</b>  | <b>1,7</b> | <b>2,1</b> | <b>2,9</b>              | <b>1,2</b>                   | <b>2,0</b>              | <b>0,6</b>           | <b>1,1</b>             | <b>2,6</b>           | -                        | <b>2,4</b> | <b>16,4</b> | <b>1,2</b>                    | <b>1,4</b>              | -                                 | -                | <b>2,3</b>  |
| <b>TOTALE CITTA' METROPOLITANA</b>     | <b>1,0</b>          | <b>12,7</b>         | <b>9,2</b>  | <b>3,0</b> | <b>24,2</b>                 | <b>1,9</b>  | <b>2,1</b> | <b>4,5</b> | <b>3,7</b>              | <b>3,9</b>                   | <b>4,0</b>              | <b>1,2</b>           | <b>2,5</b>             | <b>5,1</b>           | <b>2,0</b>               | <b>4,7</b> | <b>18,4</b> | <b>3,3</b>                    | <b>2,0</b>              | <b>2,0</b>                        | <b>0,1</b>       | <b>3,2</b>  |

Fonte: nostre elaborazioni su dati Unioncamere



Tabella 19 - Imprese attive e addetti per divisione di attività economica (2015).

| Cod.          | Descrizione Divisione di attività economica  | % settore sul totale area Appennino |              | % su totale Città metropolitana |            | dimensione media |
|---------------|--|-------------------------------------|--------------|---------------------------------|------------|------------------|
|               |  | imp                                 | add          | imp                             | add        |                  |
| A 01          | Coltivazioni agricole e produzione di prodotti animali, caccia e servizi connessi                  | 18,1                                | 4,2          | 9,9                             | 5,2        | 0,5              |
| A 02          | Silvicoltura ed utilizzo di aree forestali   | 0,7                                 | 0,4          | 43,2                            | 68,1       | 1,4              |
| A 03          | Pesca e acquacoltura   | 0,1                                 | 0,0          | 18,8                            | 6,7        | 0,7              |
| B 08          | Altre attività di estrazione di minerali da cave e miniere   | 0,1                                 | 0,2          | 26,7                            | 8,9        | 4,3              |
| C 10          | Industrie alimentari   | 1,4                                 | 5,1          | 10,9                            | 9,4        | 8,3              |
| C 11          | Industria delle bevande  | 0,0                                 | 0,1          | 7,7                             | 7,5        | 6,5              |
| C 13          | Industrie tessili  | 0,2                                 | 0,6          | 6,3                             | 12,0       | 8,5              |
| C 14          | Confezione di articoli di abbigliamento; confezione di articoli in pelle e pelliccia               | 0,3                                 | 0,8          | 1,9                             | 2,6        | 6,3              |
| C 15          | Fabbricazione di articoli in pelle e simili  | 0,2                                 | 2,7          | 5,1                             | 24,9       | 27,4             |
| C 16          | Industria del legno e di prodotti in legno e sughero (esclusi mobili); fabbric. articoli in paglia | 0,8                                 | 0,7          | 10,8                            | 7,9        | 2,1              |
| C 17          | Fabbricazione di carta e di prodotti di carta  | 0,1                                 | 0,2          | 6,3                             | 2,9        | 5,0              |
| C 18          | Stampa e riproduzione di supporti registrati   | 0,3                                 | 0,8          | 3,6                             | 5,1        | 6,8              |
| C 20          | Fabbricazione di prodotti chimici  | 0,1                                 | 0,2          | 3,8                             | 0,8        | 4,0              |
| C 21          | Fabbricazione di prodotti farmaceutici di base e di preparati farmaceutici                         | 0,0                                 | 0,0          | 0,0                             | 0,0        | -                |
| C 22          | Fabbricazione di articoli in gomma e materie plastiche   | 0,2                                 | 1,0          | 5,2                             | 3,9        | 10,1             |
| C 23          | Fabbricazione di altri prodotti della lavorazione di minerali non metalliferi                      | 0,3                                 | 0,4          | 9,6                             | 2,9        | 2,8              |
| C 24          | Metallurgia  | 0,1                                 | 2,0          | 9,2                             | 11,5       | 31,7             |
| C 25          | Fabbricazione di prodotti in metallo (esclusi macchinari e attrezzature)                           | 3,4                                 | 7,6          | 7,1                             | 5,4        | 5,3              |
| C 26          | Fabbric. di Pc, prodotti di elettronica e ottica; elettromedicali, di misurazione e orologi        | 0,2                                 | 1,5          | 4,0                             | 5,1        | 14,4             |
| C 27          | Fabbric. apparecchiature elettriche ed apparecchiature per uso domestico non elettrici             | 0,5                                 | 8,1          | 7,0                             | 14,7       | 38,1             |
| C 28          | Fabbricazione di macchinari ed apparecchiature nca   | 0,8                                 | 3,2          | 3,9                             | 1,8        | 9,2              |
| C 29          | Fabbricazione di autoveicoli, rimorchi e semirimorchi  | 0,1                                 | 2,5          | 8,1                             | 9,8        | 39,9             |
| C 30          | Fabbricazione di altri mezzi di trasporto  | 0,0                                 | 0,0          | 1,2                             | 0,0        | 1,0              |
| C 31          | Fabbricazione di mobili  | 0,2                                 | 0,1          | 3,2                             | 1,3        | 1,8              |
| C 32          | Altre industrie manifatturiere   | 0,6                                 | 0,7          | 3,8                             | 3,0        | 2,9              |
| C 33          | Riparazione, manutenzione ed installazione di macchine ed apparecchiature                          | 0,7                                 | 0,6          | 5,6                             | 2,9        | 2,1              |
| D 35          | Fornitura di energia elettrica, gas, vapore e aria condizionata                                    | 0,1                                 | 0,1          | 4,5                             | 1,3        | 0,9              |
| E 36          | Raccolta, trattamento e fornitura di acqua   | 0,0                                 | 0,0          | 0,0                             | 0,0        | -                |
| E 37          | Gestione delle reti fognarie   | 0,0                                 | 0,1          | 5,0                             | 10,0       | 10,0             |
| E 38          | Attività di raccolta, trattamento e smaltimento dei rifiuti; recupero dei materiali                | 0,1                                 | 1,3          | 12,1                            | 22,1       | 21,4             |
| E 39          | Attività di risanamento e altri servizi di gestione dei rifiuti                                    | 0,0                                 | 0,0          | 16,7                            | 4,3        | 1,0              |
| F 41          | Costruzione di edifici   | 4,9                                 | 3,7          | 7,0                             | 7,5        | 1,8              |
| F 42          | Ingegneria civile  | 0,1                                 | 0,2          | 4,9                             | 1,9        | 2,8              |
| F 43          | Lavori di costruzione specializzati  | 16,2                                | 10,5         | 8,3                             | 6,8        | 1,5              |
| G 45          | Commercio all'ingrosso e al dettaglio e riparazione di autoveicoli e motocicli                     | 2,6                                 | 2,8          | 5,7                             | 4,7        | 2,5              |
| G 46          | Commercio all'ingrosso (escluso quello di autoveicoli e di motocicli)                              | 5,3                                 | 3,0          | 2,9                             | 1,8        | 1,3              |
| G 47          | Commercio al dettaglio (escluso quello di autoveicoli e di motocicli)                              | 12,6                                | 8,9          | 6,2                             | 5,3        | 1,7              |
| H 49          | Trasporto terrestre e mediante condotte  | 3,7                                 | 3,3          | 5,3                             | 3,7        | 2,1              |
| H 52          | Magazzinaggio e attività di supporto ai trasporti  | 0,1                                 | 0,1          | 1,3                             | 0,2        | 2,2              |
| H 53          | Servizi postali e attività di corriere   | 0,0                                 | 0,0          | 0,0                             | 0,0        | -                |
| I 55          | Alloggio   | 1,4                                 | 2,3          | 16,5                            | 14,2       | 3,9              |
| I 56          | Attività dei servizi di ristorazione   | 6,8                                 | 8,0          | 6,1                             | 4,6        | 2,7              |
| J 58          | Attività editoriali  | 0,2                                 | 0,0          | 4,0                             | 0,2        | 0,2              |
| J 59          | Attiv. di produzione cinematografica, video e programmi tv, registrazioni musicali e sonore        | 0,1                                 | 0,1          | 2,9                             | 2,8        | 1,4              |
| J 60          | Attività di programmazione e trasmissione  | 0,1                                 | 0,0          | 8,1                             | 6,1        | 1,3              |
| J 61          | Telecomunicazioni  | 0,0                                 | 0,0          | 0,9                             | 0,0        | 0,0              |
| J 62          | Produzione di software, consulenza informatica e attività connesse                                 | 0,5                                 | 0,4          | 2,7                             | 1,0        | 1,8              |
| J 63          | Attività dei servizi d'informazione e altri servizi informatici                                    | 0,4                                 | 0,2          | 2,5                             | 0,5        | 0,9              |
| K 64          | Attività di servizi finanziari (escluse le assicurazioni e i fondi pensione)                       | 0,1                                 | 0,6          | 2,1                             | 2,2        | 10,1             |
| K 65          | Assicurazioni, riassicurazioni e fondi pensione (escluso assicurazioni sociali obbligatorie)       | 0,0                                 | 0,0          | 0,0                             | 0,0        | -                |
| K 66          | Attività ausiliarie dei servizi finanziari e delle attività assicurative                           | 1,8                                 | 1,0          | 4,5                             | 3,9        | 1,3              |
| L 68          | Attività immobiliari   | 3,7                                 | 0,9          | 2,8                             | 1,3        | 0,6              |
| M 69          | Attività legali e contabilità  | 0,1                                 | 0,2          | 1,7                             | 2,5        | 7,0              |
| M 70          | Attività di direzione aziendale e di consulenza gestionale   | 0,4                                 | 0,1          | 1,5                             | 0,4        | 0,5              |
| M 71          | Attività degli studi di architettura e d'ingegneria; collaudi ed analisi tecniche                  | 0,1                                 | 0,0          | 1,7                             | 0,4        | 0,7              |
| M 72          | Ricerca scientifica e sviluppo   | 0,0                                 | 0,0          | 1,5                             | 0,1        | 0,5              |
| M 73          | Pubblicità e ricerche di mercato   | 0,2                                 | 0,1          | 1,2                             | 0,3        | 0,9              |
| M 74          | Altre attività professionali, scientifiche e tecniche  | 0,8                                 | 0,3          | 3,2                             | 1,8        | 1,0              |
| M 75          | Servizi veterinari   | 0,0                                 | 0,0          | 6,3                             | 0,0        | 0,0              |
| N 77          | Attività di noleggio e leasing operativo   | 0,3                                 | 0,2          | 4,7                             | 4,5        | 1,6              |
| N 78          | Attività di ricerca, selezione, fornitura di personale   | 0,0                                 | 0,0          | 0,0                             | 0,0        | -                |
| N 79          | Attività dei servizi di agenzie di viaggio, tour operator e di prenotazione e attività connesse    | 0,1                                 | 0,1          | 3,6                             | 1,5        | 1,5              |
| N 80          | Servizi di vigilanza e investigazione  | 0,0                                 | 0,0          | 4,3                             | 0,0        | 0,0              |
| N 81          | Attività di servizi per edifici e paesaggio  | 1,5                                 | 2,0          | 4,4                             | 2,4        | 3,2              |
| N 82          | Attività di supporto per le funzioni d'ufficio e altri servizi di supporto alle imprese            | 0,5                                 | 0,5          | 2,4                             | 1,9        | 2,1              |
| P 85          | Istruzione   | 0,2                                 | 0,2          | 1,8                             | 0,9        | 2,4              |
| Q 86          | Assistenza sanitaria   | 0,1                                 | 0,9          | 2,4                             | 3,3        | 14,1             |
| Q 87          | Servizi di assistenza sociale residenziale   | 0,2                                 | 1,5          | 8,7                             | 12,2       | 18,6             |
| Q 88          | Assistenza sociale non residenziale  | 0,0                                 | 0,1          | 0,8                             | 0,2        | 12,0             |
| R 90          | Attività creative, artistiche e di intrattenimento   | 0,2                                 | 0,1          | 2,6                             | 1,9        | 1,3              |
| R 91          | Attività di biblioteche, archivi, musei ed altre attività culturali                                | 0,0                                 | 0,0          | 7,7                             | 0,0        | 0,0              |
| R 92          | Attività riguardanti le lotterie, le scommesse, le case da gioco                                   | 0,1                                 | 0,1          | 6,7                             | 5,3        | 1,5              |
| R 93          | Attività sportive, di intrattenimento e di divertimento  | 0,5                                 | 0,2          | 5,0                             | 1,8        | 1,1              |
| S 95          | Riparazione di computer e di beni per uso personale e per la casa                                  | 0,7                                 | 0,4          | 4,1                             | 3,5        | 1,3              |
| S 96          | Altre attività di servizi per la persona   | 3,1                                 | 1,9          | 5,0                             | 3,5        | 1,5              |
| <b>TOTALE</b> |  | <b>100,0</b>                        | <b>100,0</b> | <b>5,7</b>                      | <b>4,1</b> | <b>2,3</b>       |

Fonte: nostre elaborazioni su dati Unioncamere

Tabella 20 - Imprese attive per tipologia e consistenza % sul totale imprese attive (2015).

| Comune / Unione comunale               | 2015          |               |               |              |              | Consistenza % sul totale Attive |             |            |             |
|--|---------------|---------------|---------------|--------------|--------------|---------------------------------|-------------|------------|-------------|
|  | Attive        | Artigiane     | Femminili     | Giovanili    | Straniere    | Artigiane                       | Femminili   | Giovanili  | Straniere   |
| Castel d'Aiano                         | 228           | 77            | 57            | 15           | 12           | 33,8                            | 25,0        | 6,6        | 5,3         |
| Castel di Casio                        | 216           | 90            | 50            | 13           | 19           | 41,7                            | 23,1        | 6,0        | 8,8         |
| Castiglione dei Pepoli                 | 520           | 197           | 123           | 49           | 54           | 37,9                            | 23,7        | 9,4        | 10,4        |
| Gaggio Montano                         | 509           | 171           | 109           | 38           | 30           | 33,6                            | 21,4        | 7,5        | 5,9         |
| Grizzana Morandi                       | 280           | 123           | 61            | 26           | 50           | 43,9                            | 21,8        | 9,3        | 17,9        |
| Marzabotto                             | 469           | 206           | 116           | 35           | 52           | 43,9                            | 24,7        | 7,5        | 11,1        |
| Monzuno                                | 566           | 263           | 115           | 43           | 50           | 46,5                            | 20,3        | 7,6        | 8,8         |
| San Benedetto Val di Sambro            | 432           | 175           | 105           | 31           | 41           | 40,5                            | 24,3        | 7,2        | 9,5         |
| Vergato                                | 579           | 240           | 134           | 48           | 77           | 41,5                            | 23,1        | 8,3        | 13,3        |
| <b>Appennino bolognese</b>             | <b>3.799</b>  | <b>1.542</b>  | <b>870</b>    | <b>298</b>   | <b>385</b>   | <b>40,6</b>                     | <b>22,9</b> | <b>7,8</b> | <b>10,1</b> |
| Camugnano                              | 218           | 58            | 56            | 16           | 6            | 26,6                            | 25,7        | 7,3        | 2,8         |
| Lizzano in Belvedere                   | 258           | 71            | 76            | 20           | 13           | 27,5                            | 29,5        | 7,8        | 5,0         |
| Alto Reno Terme                        | 548           | 212           | 126           | 37           | 36           | 38,7                            | 23,0        | 6,8        | 6,6         |
| <b>Alto Reno</b>                       | <b>1.024</b>  | <b>341</b>    | <b>258</b>    | <b>73</b>    | <b>55</b>    | <b>33,3</b>                     | <b>25,2</b> | <b>7,1</b> | <b>5,4</b>  |
| <b>Totale area Appennino-Alto Reno</b> | <b>4.823</b>  | <b>1.883</b>  | <b>1.128</b>  | <b>371</b>   | <b>440</b>   | <b>39,0</b>                     | <b>23,4</b> | <b>7,7</b> | <b>9,1</b>  |
| <b>TOTALE CITTA' METROPOLITANA</b>     | <b>85.220</b> | <b>29.486</b> | <b>17.727</b> | <b>6.725</b> | <b>9.383</b> | <b>34,6</b>                     | <b>20,8</b> | <b>7,9</b> | <b>11,0</b> |

Fonte: nostre elaborazioni su dati Unioncamere

Tabella 21 - Imprese attive per tipologia e variazione percentuale (2014/2015).

| Comune / Unione comunale               | 2015          |               |               |              |              | Variazione % 2015/2014 |             |             |              |
|--|---------------|---------------|---------------|--------------|--------------|------------------------|-------------|-------------|--------------|
|  | Attive        | Artigiane     | Femminili     | Giovanili    | Straniere    | Artigiane              | Femminili   | Giovanili   | Straniere    |
| Castel d'Aiano                         | 228           | 77            | 57            | 15           | 12           | 1,3                    | 5,6         | 7,1         | 9,1          |
| Castel di Casio                        | 216           | 90            | 50            | 13           | 19           | -5,3                   | 2,0         | -18,8       | 5,6          |
| Castiglione dei Pepoli                 | 520           | 197           | 123           | 49           | 54           | -4,8                   | -2,4        | -10,9       | 5,9          |
| Gaggio Montano                         | 509           | 171           | 109           | 38           | 30           | -2,3                   | 0,9         | -13,6       | 0,0          |
| Grizzana Morandi                       | 280           | 123           | 61            | 26           | 50           | -2,4                   | -3,2        | 4,0         | 2,0          |
| Marzabotto                             | 469           | 206           | 116           | 35           | 52           | -1,9                   | 1,8         | -10,3       | 2,0          |
| Monzuno                                | 566           | 263           | 115           | 43           | 50           | -3,7                   | -2,5        | -8,5        | -2,0         |
| San Benedetto Val di Sambro            | 432           | 175           | 105           | 31           | 41           | -2,2                   | 1,9         | -6,1        | -2,4         |
| Vergato                                | 579           | 240           | 134           | 48           | 77           | -4,8                   | -2,9        | -4,0        | -1,3         |
| <b>Appennino bolognese</b>             | <b>3.799</b>  | <b>1.542</b>  | <b>870</b>    | <b>298</b>   | <b>385</b>   | <b>-3,2</b>            | <b>-0,3</b> | <b>-7,7</b> | <b>1,0</b>   |
| Camugnano                              | 218           | 58            | 56            | 16           | 6            | 0,0                    | 0,0         | 0,0         | 0,0          |
| Lizzano in Belvedere                   | 258           | 71            | 76            | 20           | 13           | -7,8                   | 5,6         | 5,3         | -18,8        |
| Alto Reno Terme                        | 548           | 212           | 126           | 37           | 36           | -5,4                   | -4,5        | -17,8       | -10,0        |
| <b>Alto Reno</b>                       | <b>1.024</b>  | <b>341</b>    | <b>258</b>    | <b>73</b>    | <b>55</b>    | <b>-5,0</b>            | <b>-0,8</b> | <b>-8,8</b> | <b>-11,3</b> |
| <b>Totale area Appennino-Alto Reno</b> | <b>4.823</b>  | <b>1.883</b>  | <b>1.128</b>  | <b>371</b>   | <b>440</b>   | <b>-3,5</b>            | <b>-0,4</b> | <b>-7,9</b> | <b>-0,7</b>  |
| <b>TOTALE CITTA' METROPOLITANA</b>     | <b>85.220</b> | <b>29.486</b> | <b>17.727</b> | <b>6.725</b> | <b>9.383</b> | <b>-1,5</b>            | <b>0,5</b>  | <b>-4,1</b> | <b>2,8</b>   |

Fonte: nostre elaborazioni su dati Unioncamere

Tabella 22 - Imprese registrate per forma giuridica (2015).

| Comune / Unione comunale               | Forma giuridica     |                    |                     |              |            |             | Totale        |
|--|---------------------|--------------------|---------------------|--------------|------------|-------------|---------------|
|  | Società di capitale | Società di persone | Imprese individuali | Cooperative  | Consorzi   | Altre forme |               |
| Castel d'Aiano                         | 28                  | 48                 | 162                 | 2            | 0          | 1           | 241           |
| Castel di Casio                        | 35                  | 27                 | 163                 | 0            | 1          | 0           | 226           |
| Castiglione dei Pepoli                 | 43                  | 127                | 380                 | 1            | 0          | 5           | 556           |
| Gaggio Montano                         | 98                  | 104                | 326                 | 5            | 0          | 3           | 536           |
| Grizzana Morandi                       | 23                  | 45                 | 228                 | 2            | 1          | 0           | 299           |
| Marzabotto                             | 66                  | 104                | 341                 | 1            | 1          | 1           | 514           |
| Monzuno                                | 91                  | 110                | 403                 | 7            | 2          | 2           | 615           |
| San Benedetto Val di Sambro            | 56                  | 89                 | 318                 | 3            | 0          | 0           | 466           |
| Vergato                                | 89                  | 129                | 406                 | 4            | 0          | 3           | 631           |
| <b>Appennino bolognese</b>             | <b>529</b>          | <b>783</b>         | <b>2.727</b>        | <b>25</b>    | <b>5</b>   | <b>15</b>   | <b>4.084</b>  |
| Camugnano                              | 11                  | 42                 | 176                 | 2            | 0          | 1           | 232           |
| Lizzano in Belvedere                   | 22                  | 46                 | 197                 | 8            | 2          | 1           | 276           |
| Alto Reno Terme                        | 90                  | 160                | 327                 | 4            | 2          | 5           | 588           |
| <b>Alto Reno</b>                       | <b>123</b>          | <b>248</b>         | <b>700</b>          | <b>14</b>    | <b>4</b>   | <b>7</b>    | <b>1.096</b>  |
| <b>Totale area Appennino-Alto Reno</b> | <b>652</b>          | <b>1.031</b>       | <b>3.427</b>        | <b>39</b>    | <b>9</b>   | <b>22</b>   | <b>5.180</b>  |
| <b>TOTALE CITTA' METROPOLITANA</b>     | <b>26.023</b>       | <b>19.307</b>      | <b>48.267</b>       | <b>1.557</b> | <b>356</b> | <b>654</b>  | <b>96.164</b> |

Fonte: nostre elaborazioni su dati Unioncamere

Tabella 23 - Imprese registrate per forma giuridica. Composizione percentuale (2015).

| Comune / Unione comunale               | Forma giuridica     |                    |                     |             |            |             | Totale       |
|--|---------------------|--------------------|---------------------|-------------|------------|-------------|--------------|
|  | Società di capitale | Società di persone | Imprese individuali | Cooperative | Consorzi   | Altre forme |              |
| Castel d'Aiano                         | 11,6                | 19,9               | 67,2                | 0,8         | 0,0        | 0,4         | 100,0        |
| Castel di Casio                        | 15,5                | 11,9               | 72,1                | 0,0         | 0,4        | 0,0         | 100,0        |
| Castiglione dei Pepoli                 | 7,7                 | 22,8               | 68,3                | 0,2         | 0,0        | 0,9         | 100,0        |
| Gaggio Montano                         | 18,3                | 19,4               | 60,8                | 0,9         | 0,0        | 0,6         | 100,0        |
| Grizzana Morandi                       | 7,7                 | 15,1               | 76,3                | 0,7         | 0,3        | 0,0         | 100,0        |
| Marzabotto                             | 12,8                | 20,2               | 66,3                | 0,2         | 0,2        | 0,2         | 100,0        |
| Monzuno                                | 14,8                | 17,9               | 65,5                | 1,1         | 0,3        | 0,3         | 100,0        |
| San Benedetto Val di Sambro            | 12,0                | 19,1               | 68,2                | 0,6         | 0,0        | 0,0         | 100,0        |
| Vergato                                | 14,1                | 20,4               | 64,3                | 0,6         | 0,0        | 0,5         | 100,0        |
| <b>Appennino bolognese</b>             | <b>13,0</b>         | <b>19,2</b>        | <b>66,8</b>         | <b>0,6</b>  | <b>0,1</b> | <b>0,4</b>  | <b>100,0</b> |
| Camugnano                              | 4,7                 | 18,1               | 75,9                | 0,9         | 0,0        | 0,4         | 100,0        |
| Lizzano in Belvedere                   | 8,0                 | 16,7               | 71,4                | 2,9         | 0,7        | 0,4         | 100,0        |
| Alto Reno Terme                        | 15,3                | 27,2               | 55,6                | 0,7         | 0,3        | 0,9         | 100,0        |
| <b>Alto Reno</b>                       | <b>11,2</b>         | <b>22,6</b>        | <b>63,9</b>         | <b>1,3</b>  | <b>0,4</b> | <b>0,6</b>  | <b>100,0</b> |
| <b>Totale area Appennino-Alto Reno</b> | <b>12,6</b>         | <b>19,9</b>        | <b>66,2</b>         | <b>0,8</b>  | <b>0,2</b> | <b>0,4</b>  | <b>100,0</b> |
| <b>TOTALE CITTA' METROPOLITANA</b>     | <b>27,1</b>         | <b>20,1</b>        | <b>50,2</b>         | <b>1,6</b>  | <b>0,4</b> | <b>0,7</b>  | <b>100,0</b> |

Fonte: nostre elaborazioni su dati Unioncamere

Tabella 24 - Imprese registrate per forma giuridica, saldo (2015).

| Comune / Unione comunale               | Forma giuridica     |                    |                     |             |           |             | Totale     |
|--|---------------------|--------------------|---------------------|-------------|-----------|-------------|------------|
|  | Società di capitale | Società di persone | Imprese individuali | Cooperative | Consorzi  | Altre forme |            |
| Castel d'Aiano                         | 1                   | 2                  | 2                   | 0           | 0         | 0           | 5          |
| Castel di Casio                        | 1                   | 1                  | -3                  | -2          | 0         | 0           | -3         |
| Castiglione dei Pepoli                 | 0                   | -3                 | -8                  | 0           | 0         | 0           | -11        |
| Gaggio Montano                         | 1                   | 1                  | -12                 | 0           | 0         | -1          | -11        |
| Grizzana Morandi                       | -1                  | 0                  | 2                   | -1          | 0         | 0           | 0          |
| Marzabotto                             | -1                  | 0                  | 1                   | 0           | 0         | 0           | 0          |
| Monzuno                                | 0                   | 0                  | -4                  | 0           | 0         | 0           | -4         |
| San Benedetto Val di Sambro            | 1                   | 0                  | -2                  | 0           | 0         | 0           | -1         |
| Vergato                                | 2                   | -2                 | -17                 | 0           | 0         | 0           | -17        |
| <b>Appennino bolognese</b>             | <b>4</b>            | <b>-1</b>          | <b>-41</b>          | <b>-3</b>   | <b>0</b>  | <b>-1</b>   | <b>-42</b> |
| Camugnano                              | -1                  | 1                  | -1                  | 0           | 0         | 0           | -1         |
| Lizzano in Belvedere                   | 2                   | -4                 | -4                  | 1           | 0         | 0           | -5         |
| Alto Reno Terme                        | -4                  | -5                 | -17                 | 0           | 0         | 0           | -26        |
| <b>Alto Reno</b>                       | <b>-3</b>           | <b>-8</b>          | <b>-22</b>          | <b>1</b>    | <b>0</b>  | <b>0</b>    | <b>-32</b> |
| <b>Totale area Appennino-Alto Reno</b> | <b>1</b>            | <b>-9</b>          | <b>-63</b>          | <b>-2</b>   | <b>0</b>  | <b>-1</b>   | <b>-74</b> |
| <b>TOTALE CITTA' METROPOLITANA</b>     | <b>584</b>          | <b>-281</b>        | <b>-248</b>         | <b>39</b>   | <b>-7</b> | <b>23</b>   | <b>110</b> |

Fonte: nostre elaborazioni su dati Unioncamere

Tabella 25 - Arrivi e presenze di italiani e stranieri (2014-2015).

| Comune/ Unione comunale                | 2014           |                  |                |                  |                  |                  | 2015           |                  |                |                  |                  |                  |
|--|----------------|------------------|----------------|------------------|------------------|------------------|----------------|------------------|----------------|------------------|------------------|------------------|
|  | Italiani       |                  | Stranieri      |                  | Totale           |                  | Italiani       |                  | Stranieri      |                  | Totale           |                  |
|  | Arrivi         | Presenze         | Arrivi         | Presenze         | Arrivi           | Presenze         | Arrivi         | Presenze         | Arrivi         | Presenze         | Arrivi           | Presenze         |
| Castel d'Aiano                         | 34             | 67               | 29             | 62               | 63               | 129              | 12             | 12               | 18             | 54               | 30               | 66               |
| Castel di Casio                        | 170            | 343              | 23             | 104              | 193              | 447              | 323            | 666              | 69             | 138              | 392              | 804              |
| Castiglione dei Pepoli                 | 780            | 1.493            | 160            | 233              | 940              | 1.726            | 1.447          | 4.290            | 2.718          | 2.943            | 4.165            | 7.233            |
| Gaggio Montano                         | 111            | 1.031            | 8              | 18               | 119              | 1.049            | 94             | 431              | 17             | 22               | 111              | 453              |
| Grizzana Morandi                       | 623            | 1.278            | 317            | 1.315            | 940              | 2.593            | 538            | 1.292            | 406            | 1.744            | 944              | 3.036            |
| Marzabotto                             | 261            | 1.400            | 251            | 2.070            | 512              | 3.470            | 181            | 444              | 223            | 1.153            | 404              | 1.597            |
| Monzuno                                | 1.869          | 15.806           | 3.162          | 4.741            | 5.031            | 20.547           | 1.203          | 12.534           | 403            | 722              | 1.606            | 13.256           |
| Sambro                                 | 2.601          | 10.560           | 989            | 2.294            | 3.590            | 12.854           | 1.331          | 7.832            | 648            | 2.314            | 1.979            | 10.146           |
| Vergato                                | 1.364          | 5.236            | 939            | 1.776            | 2.303            | 7.012            | 1.228          | 3.663            | 3.235          | 3.992            | 4.463            | 7.655            |
| <b>Appennino bolognese</b>             | <b>7.813</b>   | <b>37.214</b>    | <b>5.878</b>   | <b>12.613</b>    | <b>13.691</b>    | <b>49.827</b>    | <b>6.357</b>   | <b>31.164</b>    | <b>7.737</b>   | <b>13.082</b>    | <b>14.094</b>    | <b>44.246</b>    |
| Camugnano                              | 528            | 1.857            | 12             | 21               | 540              | 1.878            | 606            | 1.707            | 23             | 50               | 629              | 1.757            |
| Lizzano in Belvedere                   | 8.174          | 32.241           | 1.065          | 4.247            | 9.239            | 36.488           | 8.223          | 29.439           | 1.118          | 4.282            | 9.341            | 33.721           |
| Alto Reno Terme                        | 17.949         | 52.739           | 2.619          | 7.060            | 20.568           | 59.799           | 12.442         | 28.427           | 1.823          | 4.625            | 14.265           | 33.052           |
| <b>Alto Reno</b>                       | <b>26.651</b>  | <b>86.837</b>    | <b>3.696</b>   | <b>11.328</b>    | <b>30.347</b>    | <b>98.165</b>    | <b>21.271</b>  | <b>59.573</b>    | <b>2.964</b>   | <b>8.957</b>     | <b>24.235</b>    | <b>68.530</b>    |
| <b>Totale area Appennino-Alto Reno</b> | <b>34.464</b>  | <b>124.051</b>   | <b>9.574</b>   | <b>23.941</b>    | <b>44.038</b>    | <b>147.992</b>   | <b>27.628</b>  | <b>90.737</b>    | <b>10.701</b>  | <b>22.039</b>    | <b>38.329</b>    | <b>112.776</b>   |
| <b>TOTALE CITTA' METROPOLITANA</b>     | <b>959.907</b> | <b>1.861.540</b> | <b>687.397</b> | <b>1.394.091</b> | <b>1.647.304</b> | <b>3.255.631</b> | <b>968.775</b> | <b>1.809.660</b> | <b>767.466</b> | <b>1.489.076</b> | <b>1.736.241</b> | <b>3.298.736</b> |

Fonte: Regione Emilia-Romagna

Tabella 26 - Arrivi e presenze di italiani e stranieri variazione 2014/2015 (%).

| Comune / Unione comunale               | Italiani     |              | Stranieri    |              | Totale       |              |
|--|--------------|--------------|--------------|--------------|--------------|--------------|
|  | Arrivi       | Presenze     | Arrivi       | Presenze     | Arrivi       | Presenze     |
| Castel d'Aiano                         | -64,7        | -82,1        | -37,9        | -12,9        | -52,4        | -48,8        |
| Castel di Casio                        | 90,0         | 94,2         | 200,0        | 32,7         | 103,1        | 79,9         |
| Castiglione dei Pepoli                 | 85,5         | 187,3        | 1.598,8      | 1.163,1      | 343,1        | 319,1        |
| Gaggio Montano                         | -15,3        | -58,2        | 112,5        | 22,2         | -6,7         | -56,8        |
| Grizzana Morandi                       | -13,6        | 1,1          | 28,1         | 32,6         | 0,4          | 17,1         |
| Marzabotto                             | -30,7        | -68,3        | -11,2        | -44,3        | -21,1        | -54,0        |
| Monzuno                                | -35,6        | -20,7        | -87,3        | -84,8        | -68,1        | -35,5        |
| San Benedetto Val di Sambro            | -48,8        | -25,8        | -34,5        | 0,9          | -44,9        | -21,1        |
| Vergato                                | -10,0        | -30,0        | 244,5        | 124,8        | 93,8         | 9,2          |
| <b>Appennino bolognese</b>             | <b>-18,6</b> | <b>-16,3</b> | <b>31,6</b>  | <b>3,7</b>   | <b>2,9</b>   | <b>-11,2</b> |
| Camugnano                              | 14,8         | -8,1         | 91,7         | 138,1        | 16,5         | -6,4         |
| Lizzano in Belvedere                   | 0,6          | -8,7         | 5,0          | 0,8          | 1,1          | -7,6         |
| Alto Reno Terme                        | -30,7        | -46,1        | -30,4        | -34,5        | -30,6        | -44,7        |
| <b>Alto Reno</b>                       | <b>-20,2</b> | <b>-31,4</b> | <b>-19,8</b> | <b>-20,9</b> | <b>-20,1</b> | <b>-30,2</b> |
| <b>Totale area Appennino-Alto Reno</b> | <b>-19,8</b> | <b>-26,9</b> | <b>11,8</b>  | <b>-7,9</b>  | <b>-13,0</b> | <b>-23,8</b> |
| <b>TOTALE CITTA' METROPOLITANA</b>     | <b>0,9</b>   | <b>-2,8</b>  | <b>11,6</b>  | <b>6,8</b>   | <b>5,4</b>   | <b>1,3</b>   |

Fonte: Regione Emilia-Romagna

Tabella 27 - Arrivi per tipo di struttura e per anno (2014-2015).

| Comune / Unione comunale        | Alberghiere      |                  |              | Extra-Alberghiere |                |              | Distribuz. per strutture |             | Distribuz. per territorio |              |
|---------------------------------|------------------|------------------|--------------|-------------------|----------------|--------------|--------------------------|-------------|---------------------------|--------------|
|                                 | 2014             | 2015             | var%         | 2014              | 2015           | var%         | alberg                   | extra-alb.  | alberg                    | extra-alb.   |
| Castel d'Aiano                  | 0                | 0                |              | 63                | 30             | -52,4        | 0,0                      | 100,0       | 0,0                       | 0,5          |
| Castel di Casio                 | 0                | 0                |              | 193               | 392            | 103,1        | 0,0                      | 100,0       | 0,0                       | 6,8          |
| Castiglione dei Pepoli          | 696              | 4.013            | 476,6        | 244               | 152            | -37,7        | 96,4                     | 3,6         | 12,3                      | 2,6          |
| Gaggio Montano                  | 119              | 111              | -6,7         | 0                 | 0              |              | 100,0                    | 0,0         | 0,3                       | 0,0          |
| Grizzana Morandi                | 0                | 0                |              | 940               | 944            | 0,4          | 0,0                      | 100,0       | 0,0                       | 16,3         |
| Marzabotto                      | 0                | 0                |              | 512               | 404            | -21,1        | 0,0                      | 100,0       | 0,0                       | 7,0          |
| Monzuno                         | 4.350            | 865              | -80,1        | 681               | 741            | 8,8          | 53,9                     | 46,1        | 2,7                       | 12,8         |
| San Benedetto Val di Sambro     | 1.603            | 0                | -100,0       | 1.987             | 1.979          | -0,4         | 0,0                      | 100,0       | 0,0                       | 34,1         |
| Vergato                         | 2.077            | 4.331            | 108,5        | 226               | 132            | -41,6        | 97,0                     | 3,0         | 13,3                      | 2,3          |
| <b>Appennino bolognese</b>      | <b>8.845</b>     | <b>9.320</b>     | <b>5,4</b>   | <b>4.846</b>      | <b>4.774</b>   | <b>-1,5</b>  | <b>66,1</b>              | <b>33,9</b> | <b>28,7</b>               | <b>82,2</b>  |
| Camugnano                       | 304              | 409              | 34,5         | 236               | 220            | -6,8         | 65,0                     | 35,0        | 1,3                       | 3,8          |
| Lizzano in Belvedere            | 7.982            | 8.581            | 7,5          | 1.257             | 760            | -39,5        | 91,9                     | 8,1         | 26,4                      | 13,1         |
| Alto Reno Terme                 | 20.420           | 14.214           | -30,4        | 148               | 51             | -65,5        | 99,6                     | 0,4         | 43,7                      | 0,9          |
| <b>Alto Reno</b>                | <b>28.706</b>    | <b>23.204</b>    | <b>-19,2</b> | <b>1.641</b>      | <b>1.031</b>   | <b>-37,2</b> | <b>95,7</b>              | <b>4,3</b>  | <b>71,3</b>               | <b>17,8</b>  |
| <b>Area Appennino-Alto Reno</b> | <b>37.551</b>    | <b>32.524</b>    | <b>-13,4</b> | <b>6.487</b>      | <b>5.805</b>   | <b>-10,5</b> | <b>84,9</b>              | <b>15,1</b> | <b>100,0</b>              | <b>100,0</b> |
| <b>CITTA' METROPOLITANA</b>     | <b>1.545.313</b> | <b>1.630.990</b> | <b>5,5</b>   | <b>101.991</b>    | <b>105.251</b> | <b>3,2</b>   | <b>93,9</b>              | <b>6,1</b>  |                           |              |
| % Appennino-Alto Reno su CM     | 2,4              | 2,0              |              | 6,4               | 5,5            |              |                          |             |                           |              |

Fonte: Regione Emilia-Romagna

Tabella 28 - Presenze per tipo di struttura e per anno (2014-2015).

| Comune / Unione comunale        | Alberghiere      |                  |              | Extra-Alberghiere |                |              | Distribuz. per strutture |             | Distribuz. per territorio |            | N. medio pernottam. |            |
|---------------------------------|------------------|------------------|--------------|-------------------|----------------|--------------|--------------------------|-------------|---------------------------|------------|---------------------|------------|
|                                 | 2014             | 2015             | var%         | 2014              | 2015           | var%         | alberg                   | extra-alb.  | alberg                    | extra-alb. | alberg              | extra-alb. |
| Castel d'Aiano                  | 0                | 0                |              | 129               | 66             | -48,8        | 0,0                      | 100,0       | 0,0                       | 0,2        | -                   | 2,2        |
| Castel di Casio                 | 0                | 0                |              | 447               | 804            | 79,9         | 0,0                      | 100,0       | 0,0                       | 2,7        | -                   | 2,1        |
| Castiglione dei Pepoli          | 1.432            | 7.068            | 393,6        | 294               | 165            | -43,9        | 97,7                     | 2,3         | 8,6                       | 0,5        | 1,8                 | 1,1        |
| Gaggio Montano                  | 1.049            | 453              | -56,8        | 0                 | 0              |              | 100,0                    | 0,0         | 0,5                       | 0,0        | 4,1                 | -          |
| Grizzana Morandi                | 0                | 0                |              | 2.593             | 3.036          | 17,1         | 0,0                      | 100,0       | 0,0                       | 10,1       | -                   | 3,2        |
| Marzabotto                      | 0                | 0                |              | 3.470             | 1.597          | -54,0        | 0,0                      | 100,0       | 0,0                       | 5,3        | -                   | 4,0        |
| Monzuno                         | 10.987           | 1.496            | -86,4        | 9.560             | 11.760         | 23,0         | 11,3                     | 88,7        | 1,8                       | 39,0       | 1,7                 | 15,9       |
| San Benedetto Val di Sambro     | 3.422            | 0                | -100,0       | 9.432             | 10.146         | 7,6          | 0,0                      | 100,0       | 0,0                       | 33,6       | -                   | 5,1        |
| Vergato                         | 6.594            | 7.425            | 12,6         | 418               | 230            | -45,0        | 97,0                     | 3,0         | 9,0                       | 0,8        | 1,7                 | 1,7        |
| <b>Appennino bolognese</b>      | <b>23.484</b>    | <b>16.442</b>    | <b>-30,0</b> | <b>26.343</b>     | <b>27.804</b>  | <b>5,5</b>   | <b>37,2</b>              | <b>62,8</b> | 19,9                      | 92,2       | <b>1,8</b>          | <b>5,8</b> |
| Camugnano                       | 1.378            | 1.449            | 5,2          | 500               | 308            | -38,4        | 82,5                     | 17,5        | 1,8                       | 1,0        | 3,5                 | 1,4        |
| Lizzano in Belvedere            | 31.151           | 31.803           | 2,1          | 5.337             | 1.918          | -64,1        | 94,3                     | 5,7         | 38,5                      | 6,4        | 3,7                 | 2,5        |
| Alto Reno Terme                 | 58.912           | 32.923           | -44,1        | 887               | 129            | -85,5        | 99,6                     | 0,4         | 39,9                      | 0,4        | 2,3                 | 2,5        |
| <b>Alto Reno</b>                | <b>91.441</b>    | <b>66.175</b>    | <b>-27,6</b> | <b>6.724</b>      | <b>2.355</b>   | <b>-65,0</b> | <b>96,6</b>              | <b>3,4</b>  | 80,1                      | 7,8        | <b>2,9</b>          | <b>2,3</b> |
| <b>Area Appennino-Alto Reno</b> | <b>114.925</b>   | <b>82.617</b>    | <b>-28,1</b> | <b>33.067</b>     | <b>30.159</b>  | <b>-8,8</b>  | <b>73,3</b>              | <b>26,7</b> | 100,0                     | 100,0      | <b>2,5</b>          | <b>5,2</b> |
| <b>CITTA' METROPOLITANA</b>     | <b>2.882.736</b> | <b>2.938.844</b> | <b>1,9</b>   | <b>372.895</b>    | <b>359.892</b> | <b>-3,5</b>  | <b>89,1</b>              | <b>10,9</b> |                           |            | <b>1,8</b>          | <b>3,4</b> |
| % Appennino-Alto Reno su CM     | <b>4,0</b>       | <b>2,8</b>       |              | <b>8,9</b>        | <b>8,4</b>     |              |                          |             | <b>4,5</b>                | <b>3,4</b> | <b>2,8</b>          | <b>8,4</b> |

Fonte: Regione Emilia-Romagna

Tabella 29 - Strutture alberghiere e posti letto per categoria, 2015 (valori assoluti).

| Comune / Unione comunale        | Alb. a 5 stelle |             | Alb. a 4 stelle |               | Alb. a 3 stelle |              | Alb. a 2 stelle |              | Alb. a 1 stelle |              | Resid. Turist. |             | Totale     |               |
|---------------------------------|-----------------|-------------|-----------------|---------------|-----------------|--------------|-----------------|--------------|-----------------|--------------|----------------|-------------|------------|---------------|
|                                 | n. strutt.      | posti letto | n. strutt.      | posti letto   | n. strutt.      | posti letto  | n. strutt.      | posti letto  | n. strutt.      | posti letto  | n. strutt.     | posti letto | n. strutt. | posti letto   |
| Castel d'Aiano                  |                 |             |                 |               | 2               | 48           |                 |              | 1               | 13           |                |             | 3          | 61            |
| Castel di Casio                 |                 |             |                 |               | 1               | 17           | 1               | 16           |                 |              |                |             | 2          | 33            |
| Castiglione dei Pepoli          |                 |             |                 |               | 3               | 195          | 3               | 127          | 2               | 41           |                |             | 8          | 363           |
| Gaggio Montano                  |                 |             | 1               | 23            | 4               | 115          | 5               | 132          |                 |              |                |             | 10         | 270           |
| Grizzana Morandi                |                 |             |                 |               | 1               | 25           |                 |              | 1               | 18           |                |             | 2          | 43            |
| Marzabotto                      |                 |             |                 |               | 4               | 127          | 1               | 18           | 1               | 16           |                |             | 6          | 161           |
| Monzuno                         |                 |             |                 |               | 3               | 209          | 1               | 23           |                 |              |                |             | 4          | 232           |
| San Benedetto Val di Sambro     |                 |             |                 |               | 2               | 70           | 2               | 61           |                 |              |                |             | 4          | 131           |
| Vergato                         |                 |             |                 |               | 4               | 237          | 1               | 11           | 1               | 10           |                |             | 6          | 258           |
| <b>Appennino bolognese</b>      | <b>0</b>        | <b>0</b>    | <b>1</b>        | <b>23</b>     | <b>24</b>       | <b>1.043</b> | <b>14</b>       | <b>388</b>   | <b>6</b>        | <b>98</b>    | <b>0</b>       | <b>0</b>    | <b>45</b>  | <b>1.552</b>  |
| Camugnano                       |                 |             |                 |               | 2               | 142          | 4               | 155          |                 |              |                |             | 6          | 297           |
| Lizzano in Belvedere            |                 |             |                 |               | 22              | 937          | 2               | 34           | 2               | 41           | 2              | 36          | 28         | 1.048         |
| Alto Reno Terme                 | 0               | 0           | 2               | 505           | 6               | 747          | 2               | 47           | 3               | 68           | 0              | 0           | 13         | 1.367         |
| <b>Alto Reno</b>                | <b>0</b>        | <b>0</b>    | <b>2</b>        | <b>505</b>    | <b>30</b>       | <b>1.826</b> | <b>8</b>        | <b>236</b>   | <b>5</b>        | <b>109</b>   | <b>2</b>       | <b>36</b>   | <b>47</b>  | <b>2.712</b>  |
| <b>Area Appennino-Alto Reno</b> | <b>0</b>        | <b>0</b>    | <b>3</b>        | <b>528</b>    | <b>54</b>       | <b>2.869</b> | <b>22</b>       | <b>624</b>   | <b>11</b>       | <b>207</b>   | <b>2</b>       | <b>36</b>   | <b>92</b>  | <b>4.264</b>  |
| <b>CITTA' METROPOLITANA</b>     | <b>1</b>        | <b>232</b>  | <b>71</b>       | <b>13.305</b> | <b>148</b>      | <b>9.547</b> | <b>57</b>       | <b>1.653</b> | <b>38</b>       | <b>1.031</b> | <b>7</b>       | <b>897</b>  | <b>322</b> | <b>26.665</b> |

Fonte: Regione Emilia-Romagna

Tabella 30 - Strutture extra-alberghiere e posti letto per tipologia, 2015 (valori assoluti).

| Comune / Unione comunale        | Alloggi in affitto<br>in forma<br>imprendit. |                | Campeggi e aree<br>camper/roulotte |                | Alloggi<br>agroturistici |                | Ostelli per la<br>gioventù |                | Case per ferie |                | Rifugi di<br>montagna |                | Bed &<br>breakfast |                | Totale        |                |
|---------------------------------|--|----------------|------------------------------------|----------------|--------------------------|----------------|----------------------------|----------------|----------------|----------------|-----------------------|----------------|--------------------|----------------|---------------|----------------|
|                                 | n.<br>strutt.                                | posti<br>letto | n.<br>strutt.                      | posti<br>letto | n.<br>strutt.            | posti<br>letto | n.<br>strutt.              | posti<br>letto | n.<br>strutt.  | posti<br>letto | n.<br>strutt.         | posti<br>letto | n.<br>strutt.      | posti<br>letto | n.<br>strutt. | posti<br>letto |
| Castel d'Aiano                  |  |                |                                    |                | 3                        | 73             |                            |                |                |                |                       |                | 4                  | 21             | 7             | 94             |
| Castel di Casio                 | 2  | 26             | 2                                  | 160            |                          |                | 2                          | 45             |                |                |                       |                | 3                  | 16             | 9             | 247            |
| Castiglione dei Pepoli          | 1  | 7              |                                    |                | 2                        | 21             |                            |                |                |                |                       |                | 6                  | 27             | 9             | 55             |
| Gaggio Montano                  | 1  | 6              |                                    |                | 1                        | 16             |                            |                |                |                |                       |                | 4                  | 12             | 6             | 34             |
| Grizzana Morandi                | 8  | 54             |                                    |                | 1                        | 7              |                            |                |                |                |                       |                | 4                  | 21             | 13            | 82             |
| Marzabotto                      | 3  | 18             | 2                                  | 459            | 4                        | 49             |                            |                |                |                |                       |                | 5                  | 20             | 14            | 546            |
| Monzuno                         | 2  | 18             | 2                                  | 852            | 5                        | 52             |                            |                |                |                |                       |                | 5                  | 25             | 14            | 947            |
| San Benedetto Val di Sambro     | 2  | 15             | 1                                  | 102            | 7                        | 87             |                            |                |                |                |                       |                | 2                  | 8              | 12            | 212            |
| Vergato                         |  |                |                                    |                |                          |                | 1                          | 25             |                |                |                       |                | 6                  | 25             | 7             | 50             |
| <b>Appennino bolognese</b>      | <b>19</b>                                    | <b>144</b>     | <b>7</b>                           | <b>1.573</b>   | <b>23</b>                | <b>305</b>     | <b>3</b>                   | <b>70</b>      | <b>0</b>       | <b>0</b>       | <b>0</b>              | <b>0</b>       | <b>39</b>          | <b>175</b>     | <b>91</b>     | <b>2.267</b>   |
| Camugnano                       | 2  | 14             | 1                                  | 25             | 4                        | 74             |                            |                |                |                |                       |                | 5                  | 22             | 12            | 135            |
| Lizzano in Belvedere            | 1  | 4              |                                    |                | 3                        | 72             |                            |                | 2              | 70             | 1                     | 12             | 4                  | 20             | 11            | 178            |
| Alto Reno Terme                 | 5  | 57             | 0                                  | 0              | 0                        | 0              | 1                          | 12             | 0              | 0              | 1                     | 11             | 4                  | 14             | 11            | 94             |
| <b>Alto Reno</b>                | <b>8</b>                                     | <b>75</b>      | <b>1</b>                           | <b>25</b>      | <b>7</b>                 | <b>146</b>     | <b>1</b>                   | <b>12</b>      | <b>2</b>       | <b>70</b>      | <b>2</b>              | <b>23</b>      | <b>13</b>          | <b>56</b>      | <b>34</b>     | <b>407</b>     |
| <b>Area Appennino-Alto Reno</b> | <b>27</b>                                    | <b>219</b>     | <b>8</b>                           | <b>1.598</b>   | <b>30</b>                | <b>451</b>     | <b>4</b>                   | <b>82</b>      | <b>2</b>       | <b>70</b>      | <b>2</b>              | <b>23</b>      | <b>52</b>          | <b>231</b>     | <b>125</b>    | <b>2.674</b>   |
| <b>CITTA' METROPOLITANA</b>     | <b>264</b>                                   | <b>2.649</b>   | <b>10</b>                          | <b>2.335</b>   | <b>157</b>               | <b>2.159</b>   | <b>10</b>                  | <b>540</b>     | <b>30</b>      | <b>1.488</b>   | <b>2</b>              | <b>23</b>      | <b>679</b>         | <b>2.685</b>   | <b>1.152</b>  | <b>11.879</b>  |

Fonte: Regione Emilia-Romagna