



# Popolazione straniera

## Schede sintetiche - nazionalità più diffuse

**Nazionalità**

Comune di Bologna - Area Programmazione e Statistica



Comune di Bologna

Scegli una **nazionalità** tra le prime quindici

Iran

# Iran

## al 31 dicembre 2023

Usa i **pulsanti** per consultare e navigare

Trend Tempo

Età e genere

Quartieri Zone

Mappa

Nati

Sposi

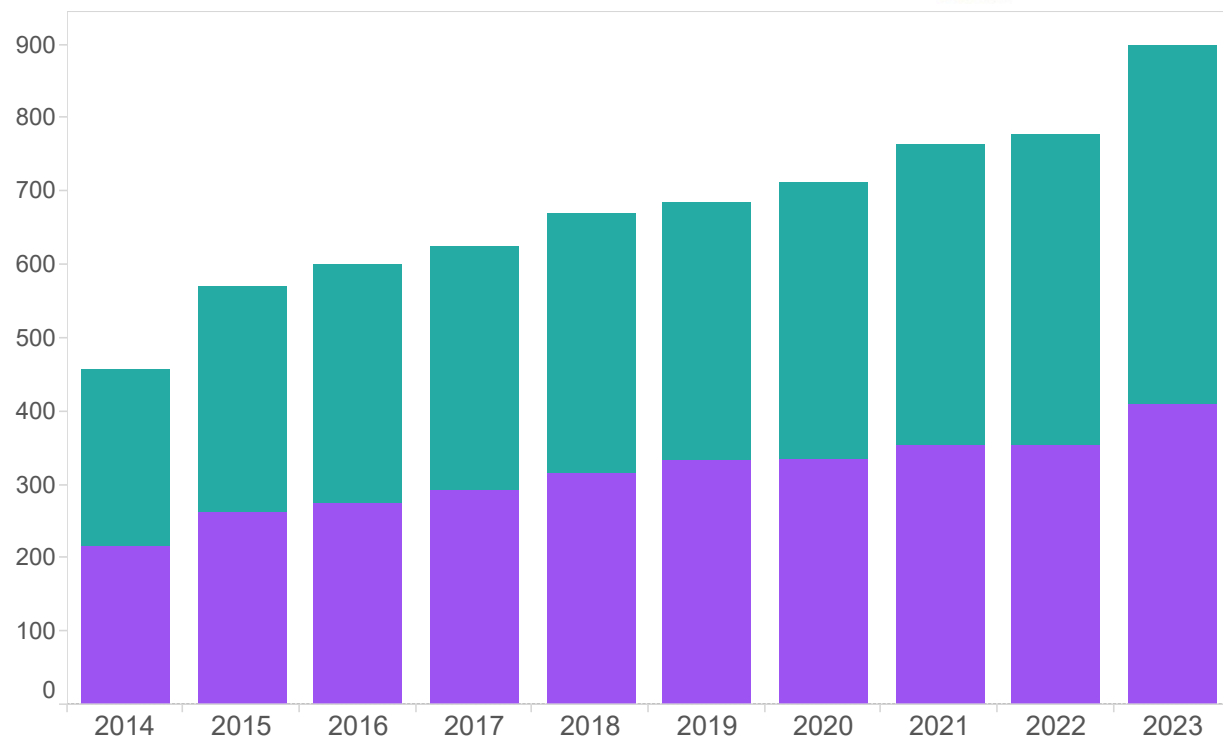
Comune di Bologna - Area Programmazione e Statistica

Info - Credits

# Popolazione residente Iran



[Indietro](#)



Centro storico/Pe..  
Tutti

Quartiere  
Tutti

Provenienza  
Tutti

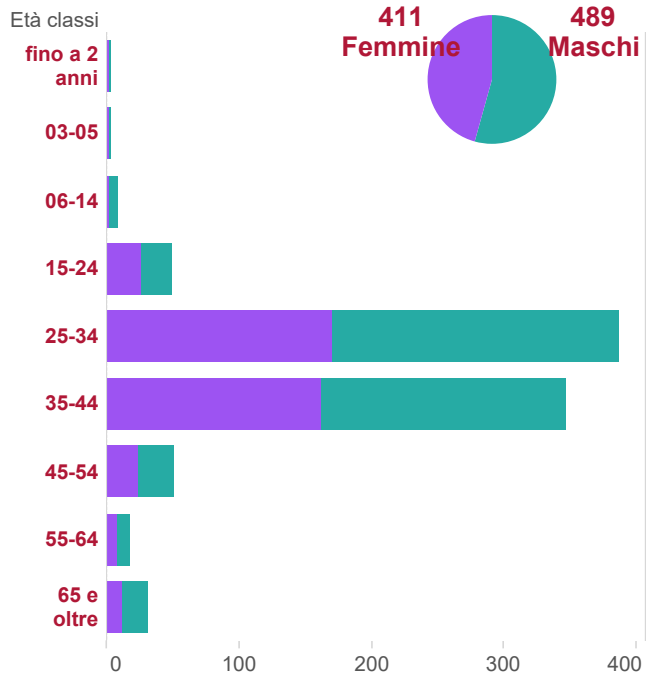
Durata residenza  
Tutti

Maschi  
Femmine

# Popolazione residente - Iran al 31 dicembre 2023



[Indietro](#)



| Età classi    | Maschi     | Femmine    | Totale     |
|---------------|------------|------------|------------|
| fino a 2 anni | 1          | 3          | 4          |
| 03-05         | 1          | 3          | 4          |
| 06-14         | 6          | 2          | 8          |
| 15-24         | 24         | 26         | 50         |
| 25-34         | 217        | 170        | 387        |
| 35-44         | 185        | 162        | 347        |
| 45-54         | 27         | 24         | 51         |
| 55-64         | 9          | 9          | 18         |
| 65 e oltre    | 19         | 12         | 31         |
| <b>Totale</b> | <b>489</b> | <b>411</b> | <b>900</b> |

**Centro storico/Periferia**

Tutti

**Quartiere**

Tutti

**Durata residenza**

Tutti

**Provenienza**

Tutti

## Popolazione residente Iran al 31 dicembre 2023



[Indietro](#)

| Quartiere                      | Zona               | Maschi | Femmine | Totale |
|--------------------------------|--------------------|--------|---------|--------|
| <b>Borgo Panigale - Reno</b>   | Barca              | 26     | 20      | 46     |
|                                | Borgo Panigale     | 30     | 30      | 60     |
|                                | Santa Viola        | 17     | 17      | 34     |
|                                | <b>Totale</b>      | 73     | 67      | 140    |
| <b>Navile</b>                  | Bolognina          | 46     | 43      | 89     |
|                                | Corticella         | 6      | 8       | 14     |
|                                | Lame               | 18     | 18      | 36     |
|                                | <b>Totale</b>      | 70     | 69      | 139    |
| <b>Porto - Saragozza</b>       | Costa Saragozza    | 29     | 28      | 57     |
|                                | Malpighi           | 21     | 12      | 33     |
|                                | Marconi            | 26     | 22      | 48     |
|                                | Saffi              | 31     | 18      | 49     |
|                                | <b>Totale</b>      | 107    | 80      | 187    |
| <b>San Donato - San Vitale</b> | San Donato         | 63     | 47      | 110    |
|                                | San Vitale         | 59     | 39      | 98     |
|                                | <b>Totale</b>      | 122    | 86      | 208    |
| <b>Santo Stefano</b>           | Colli              | 9      | 5       | 14     |
|                                | Galvani            | 15     | 16      | 31     |
|                                | Irnerio            | 17     | 27      | 44     |
|                                | Murri              | 32     | 25      | 57     |
|                                | <b>Totale</b>      | 73     | 73      | 146    |
| <b>Savena</b>                  | Mazzini            | 25     | 23      | 48     |
|                                | San Ruffillo       | 15     | 13      | 28     |
|                                | <b>Totale</b>      | 40     | 36      | 76     |
| <b>Senza fissa dimora</b>      | Senza fissa dimora | 4      |         | 4      |
|                                | <b>Totale</b>      | 4      |         | 4      |
| <b>Totale complessivo</b>      |                    | 489    | 411     | 900    |

**Centro storico/Per..**  
Tutti

**Quartiere**  
Tutti

**Zona**  
Tutti

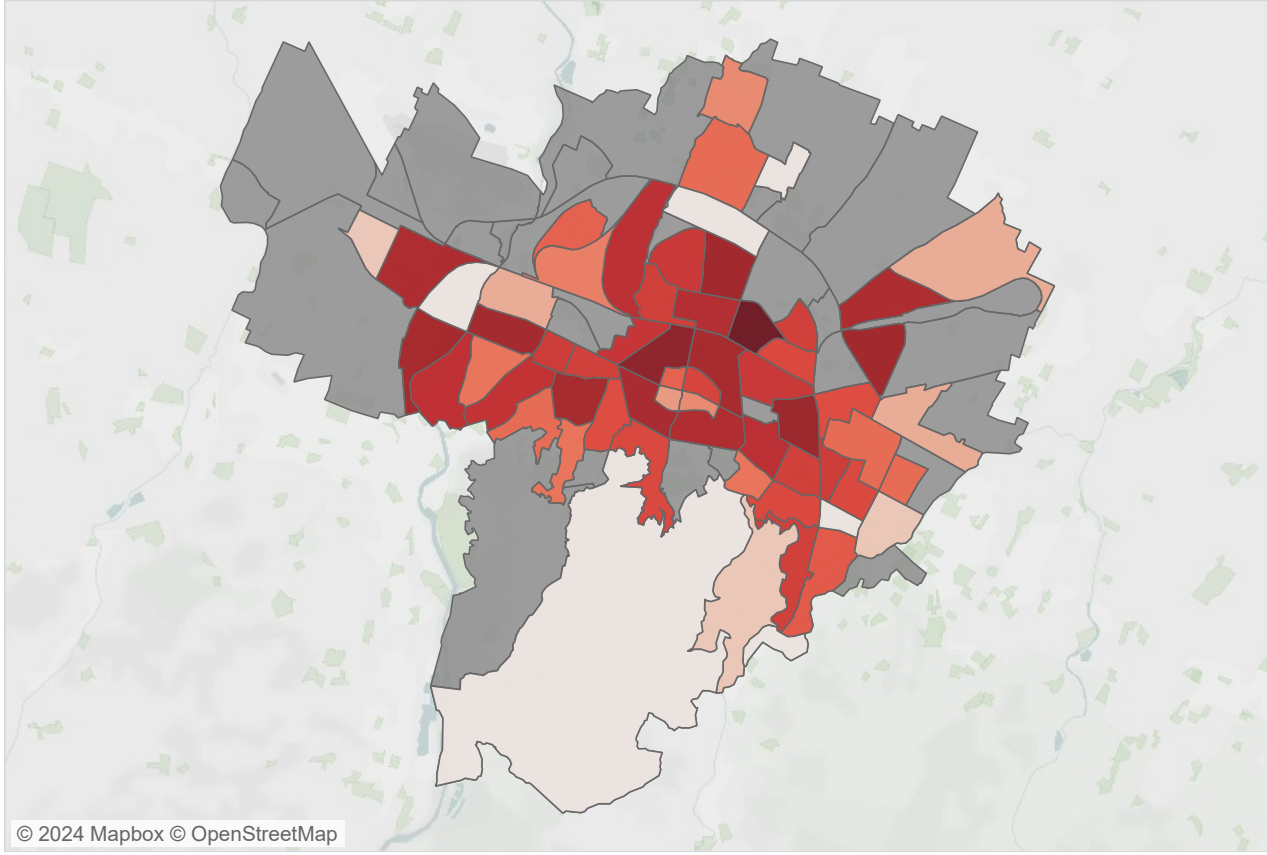
**Provenienza**  
Tutti

**Durata residenza**  
Tutti

# Popolazione residente Iran al 31 dicembre 2023



[Indietro](#)



© 2024 Mapbox © OpenStreetMap

**Quartiere** Tutti

**Zona** Tutti

Cittadinanza Padre: Nessuno -Nati residenti (vivi e morti)



**Indietro**

**Vitalità Nati**

Tutti

**Sesso Nati**

Tutti

Cittadinanza Madre: Nessuno -Nati residenti (vivi e morti)

**Vitalità Nati**

Tutti

**Sesso Nati**

Tutti

## Matrimoni celebrati Sposo cittadino Iran



Cittadinanza Sposo

| Anno | Iran |
|------|------|
| 1989 | 4    |
| 1990 | 3    |
| 1994 | 5    |
| 1999 | 3    |

## Sposa cittadina Iran

[Indietro](#)

Cittadinanza Sposa

| Anno | Iran |
|------|------|
| 2014 | 3    |
| 2015 | 3    |
| 2016 | 5    |
| 2017 | 3    |
| 2021 | 4    |

Compaiono solo gli anni in cui è stato celebrato almeno un matrimonio in cui lo sposo/sposa ha la cittadinanza selezionata. Se l'anno non compare non si sono verificati eventi.





**Fonte:** I dati sono elaborati sulla base dei registri anagrafici e di Stato civile del Comune di Bologna. A partire dal bilancio demografico del 2019 l'Istat conteggia i flussi demografici relativi alla popolazione residente (nati, morti, iscritti e cancellati) per data di evento e non più di registrazione, sulla base dei micro-dati acquisiti dall' Anagrafe Nazionale della Popolazione Residente. Questo diverso metodo di calcolo può determinare la mancata coincidenza delle risultanze tra le due fonti.

L'uso della presente pubblicazione è consentito con citazione della fonte.

**Capo Area Programmazione e Statistica:** Mariagrazia Bonzagni

**Dirigente U.I. Ufficio Comunale di Statistica:** Silvia Marreddu

**Redazione a cura di:** Brigitta Guarasci